

令和5年8月31日

# 建設緑政局関係議案資料 (その3)

議案第133号

市道路線の認定及び廃止について

建設緑政局

## 議案第133号

### 市道路線の認定及び廃止について

#### 1 認定

(1) 路線数	4	路線
(2) 延長	218.92	m
(3) 面積	1,370.44	m <sup>2</sup>
(4) 舗装状況	舗装	1,370.44 m <sup>2</sup>
	未舗装	0.00 m <sup>2</sup>
	舗装率(舗装道面積/認定面積)	100.00 %

#### 2 廃止

(1) 路線数	1	路線
(2) 延長	9.65	m
(3) 面積	17.56	m <sup>2</sup>

1 認定

整理 番号	図面 番号	箇 路 線	所 理 名	由	延長(m)	幅員(m)	面積(m <sup>2</sup> )
					側溝	舗装	備考
2 1	1	高津区上作延		宅地造成によるもの	46.40	6.00	363.22
		上作延第214号線			U型両側	舗装	
2 2	2	宮前区神木本町4丁目		道路敷地の寄附によるもの	20.65	4.52	97.85
		神木本町第188号線			L型両側	舗装	
2 3	3	麻生区片平5丁目		宅地造成によるもの	124.62	6.00	754.82
		片平第347号線			L型両側	舗装	
2 4	4	麻生区早野		宅地造成によるもの	27.25	4.50	154.55
		早野第113号線			U型両側	舗装	

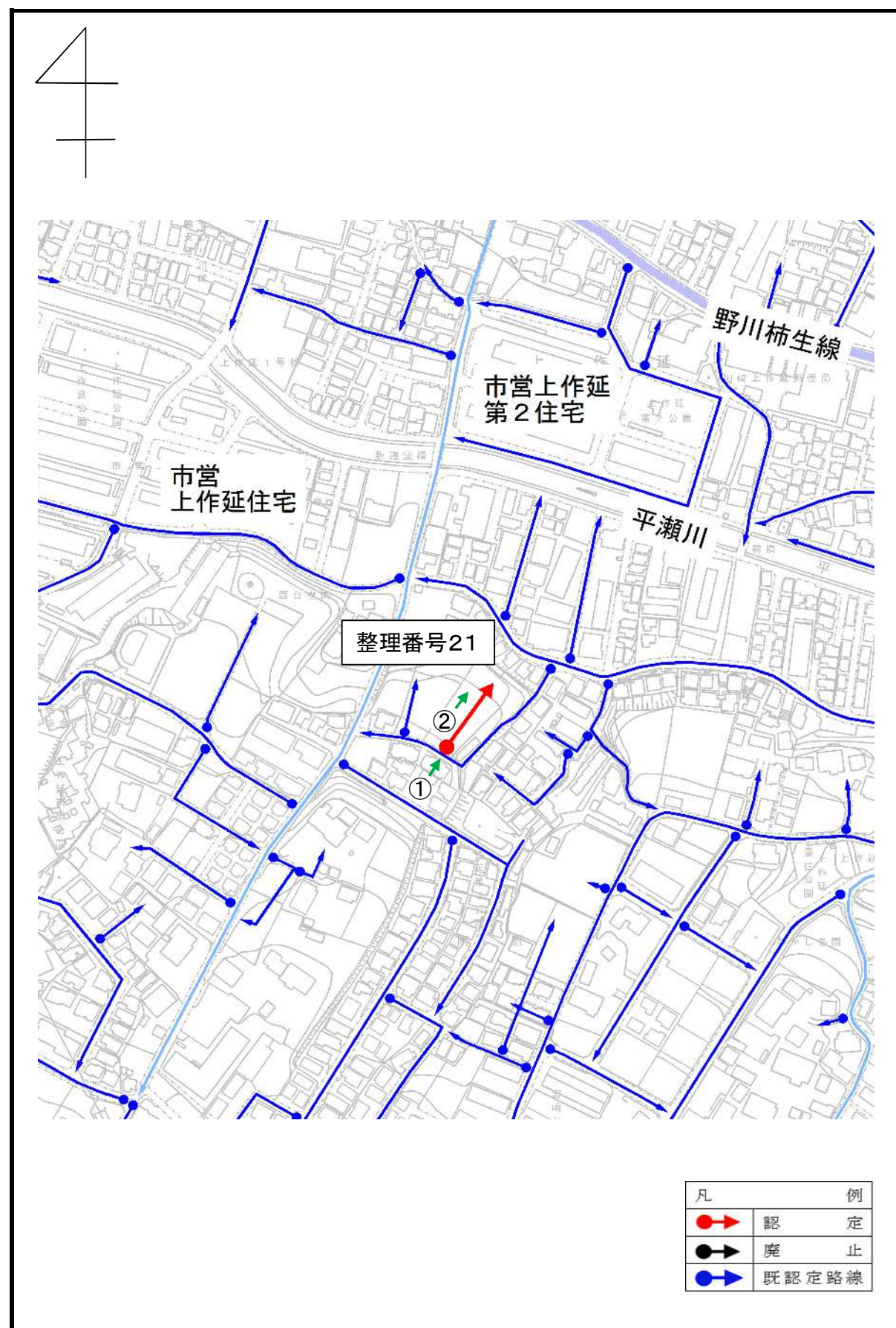
※上記面積には隅切り等を含みます。

2 廃止

整理 番号	図面 番号	箇 路 線	所 理 名	由	延長(m)	幅員(m)	面積(m <sup>2</sup> )
					備考		
2 5	5	麻生区早野		路線整理のため	9.65	1.82	17.56
		早野第1号線					

路線図 (高津区上作延地内)

整理番号21

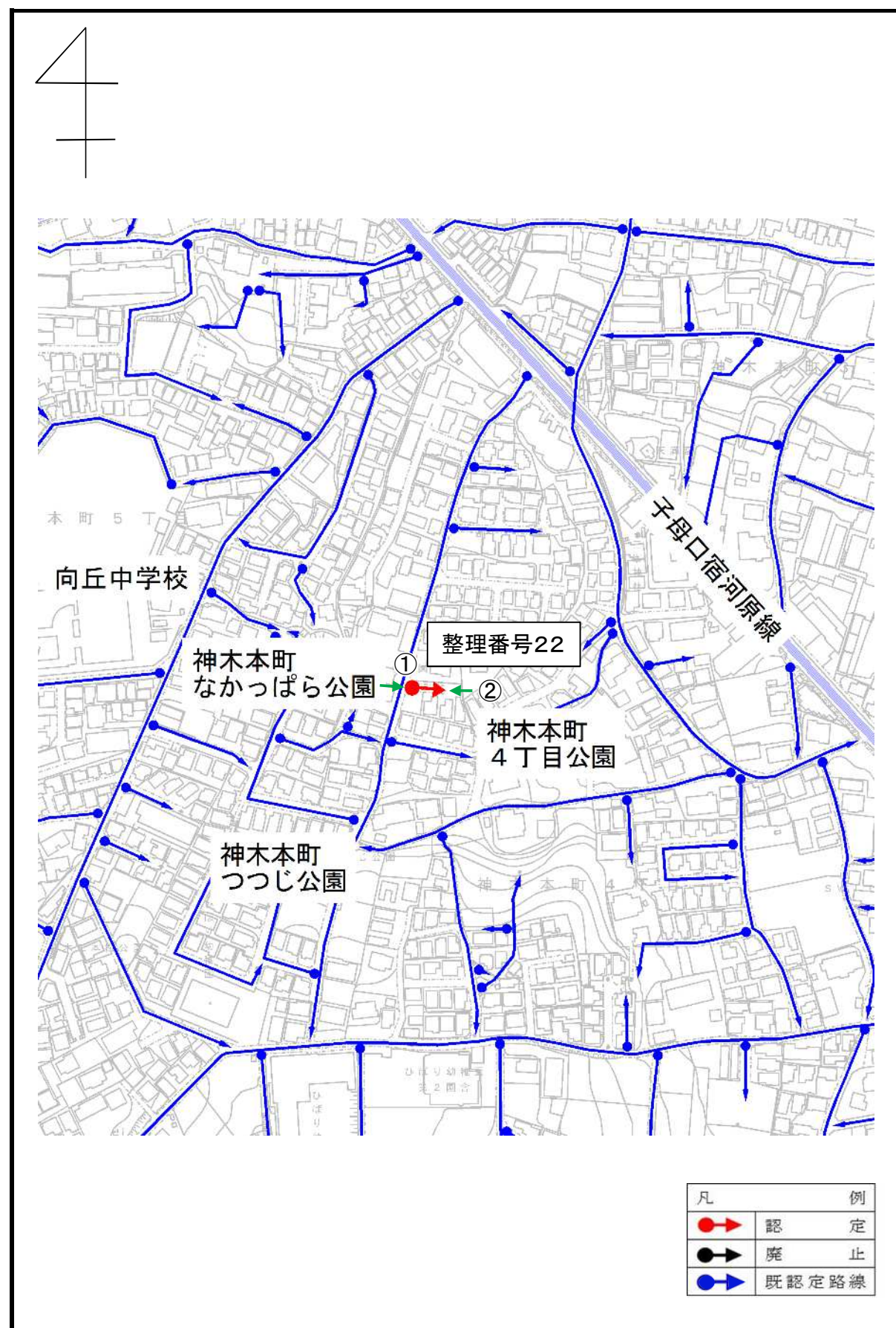


① 起点




② 終点





① 起点

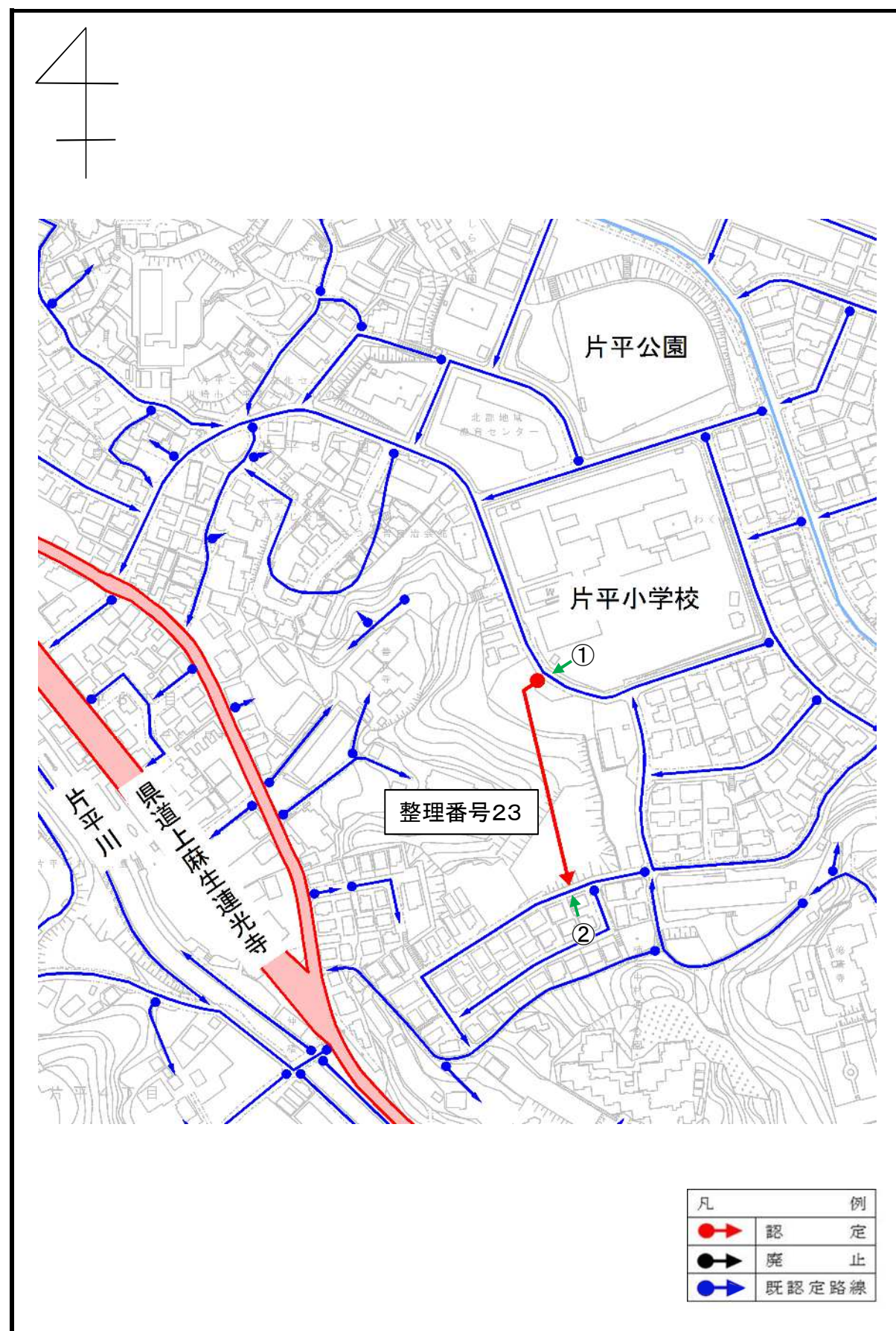


② 終点




路線図 (麻生区片平5丁目地内)

整理番号23

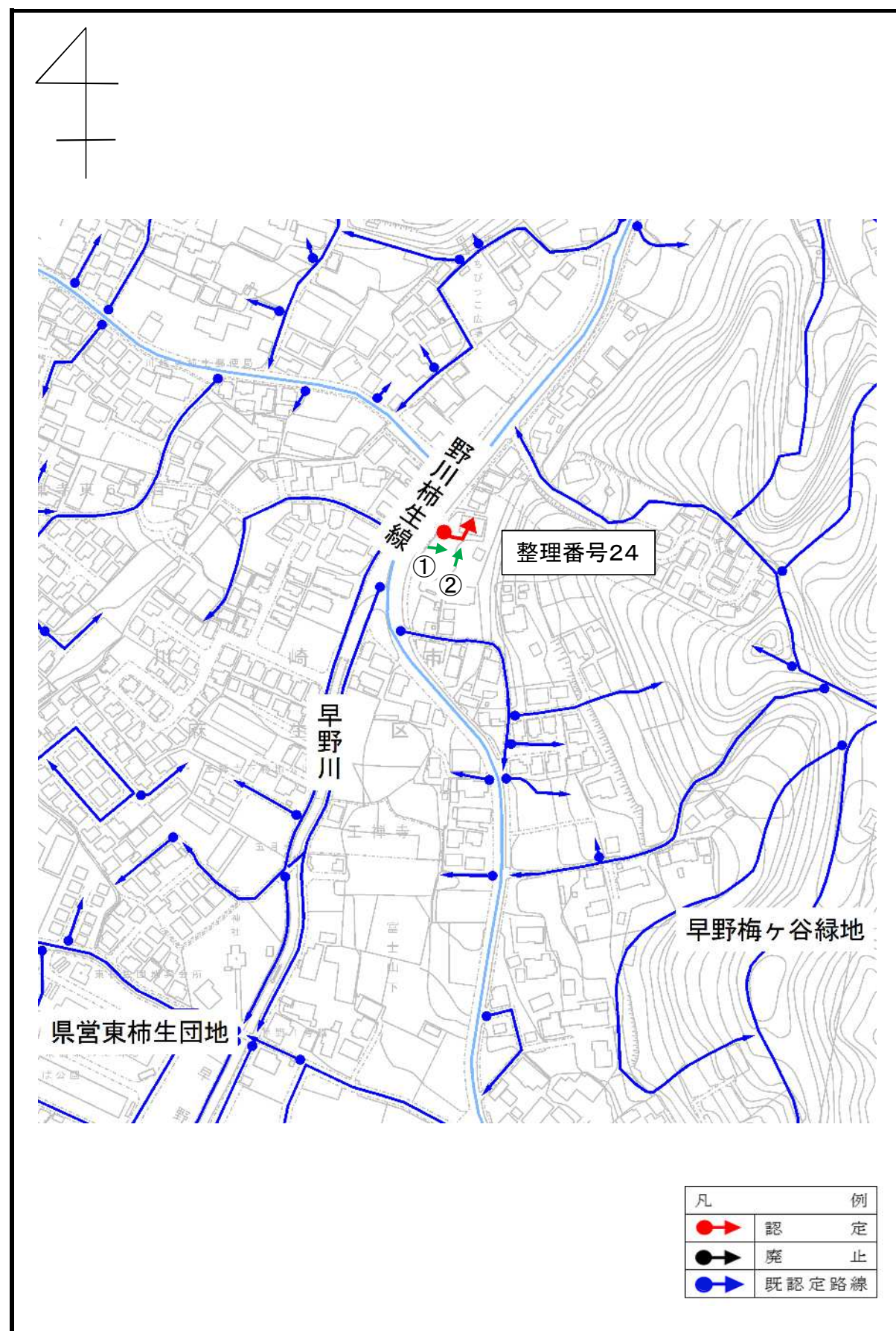


① 起点




② 終点





① 起点

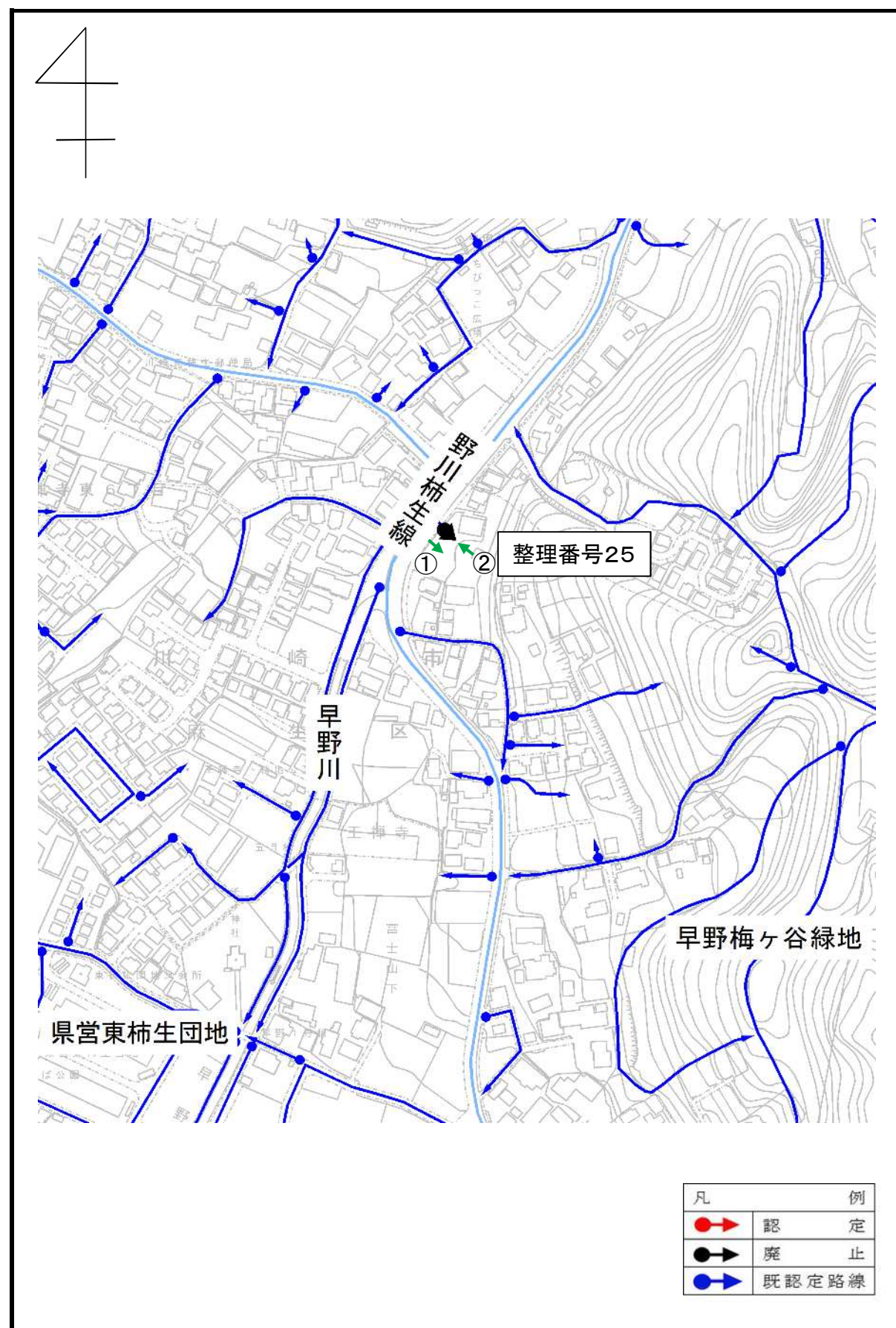


② 終点



路線図 (麻生区早野地内)

整理番号25



① 起点



② 終点

