

議案第133号

市道路線の認定及び廃止について

道路法第8条及び第10条第1項の規定により、次のとおり市道路線を認定及び廃止する。

令和5年9月4日提出

川崎市長 福田 紀彦

1 認定

整理 番号	図面 番号	路線名	起 終	点 点
21	1	上 作 延 第214号線	高津区 上作延	881番 5先
			高津区 上作延	881番 11先
22	2	神 木 本 町 第188号線	宮前区 神木本町4丁目	1892番 1先
			宮前区 神木本町4丁目	1892番 8先
23	3	片 平 第347号線	麻生区 片平5丁目	620番 13先
			麻生区 片平5丁目	621番 1先
24	4	早 野 第113号線	麻生区 早野	1番 11先
			麻生区 早野	1番 13先

2 廃止

整理 番号	図面 番号	路線名	起 終	点 点
25	5	早 野 第1号線	麻生区 早野	1番 1先
			麻生区 早野	2番 1先

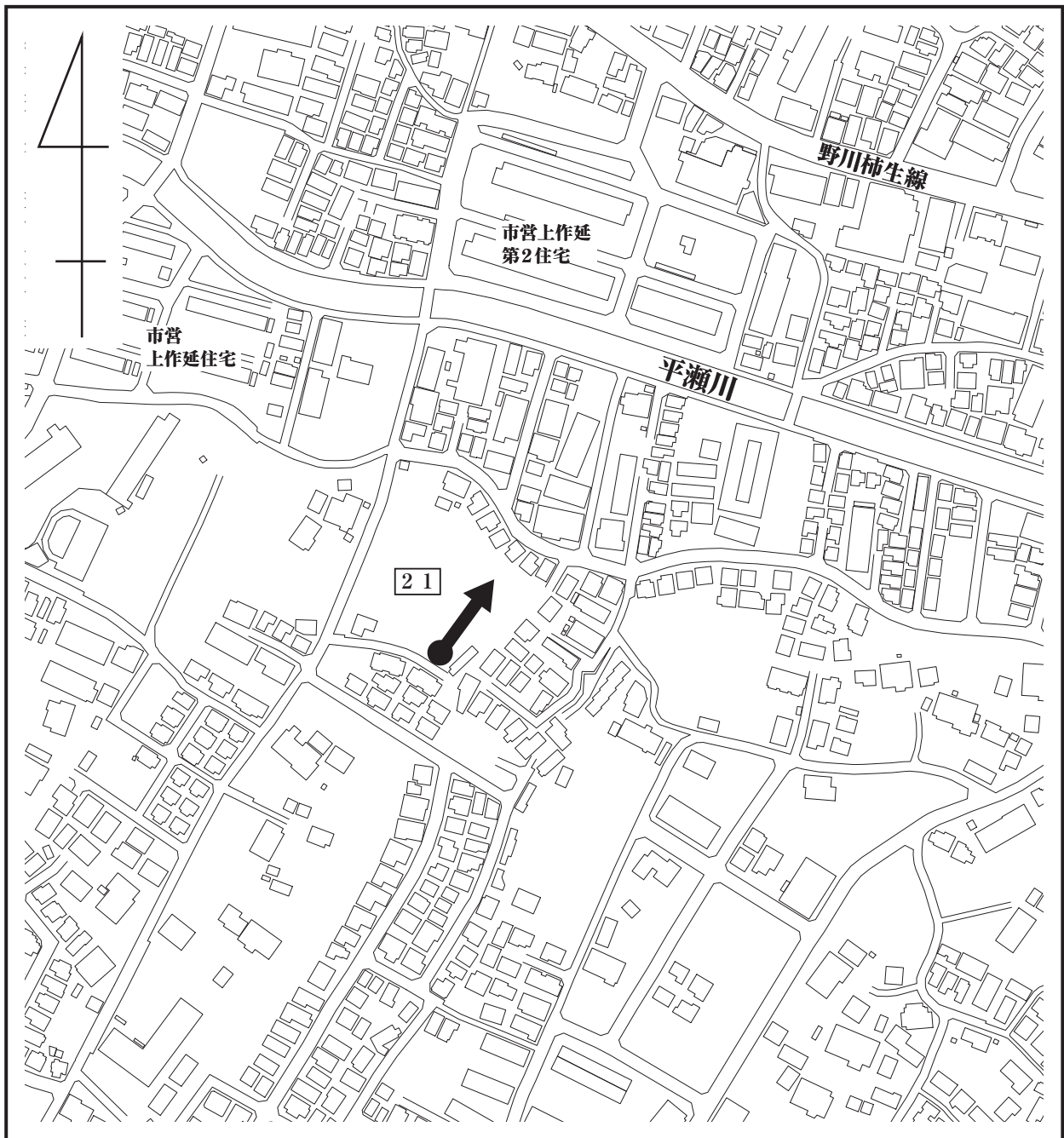
# 認 定 理 由

図面番号①

本箇所は、宅地造成事業により新設された道路で、一般交通に必要なので、これを市道として認定したい。

見取図（高津区上作延地内）

整理番号 2 1



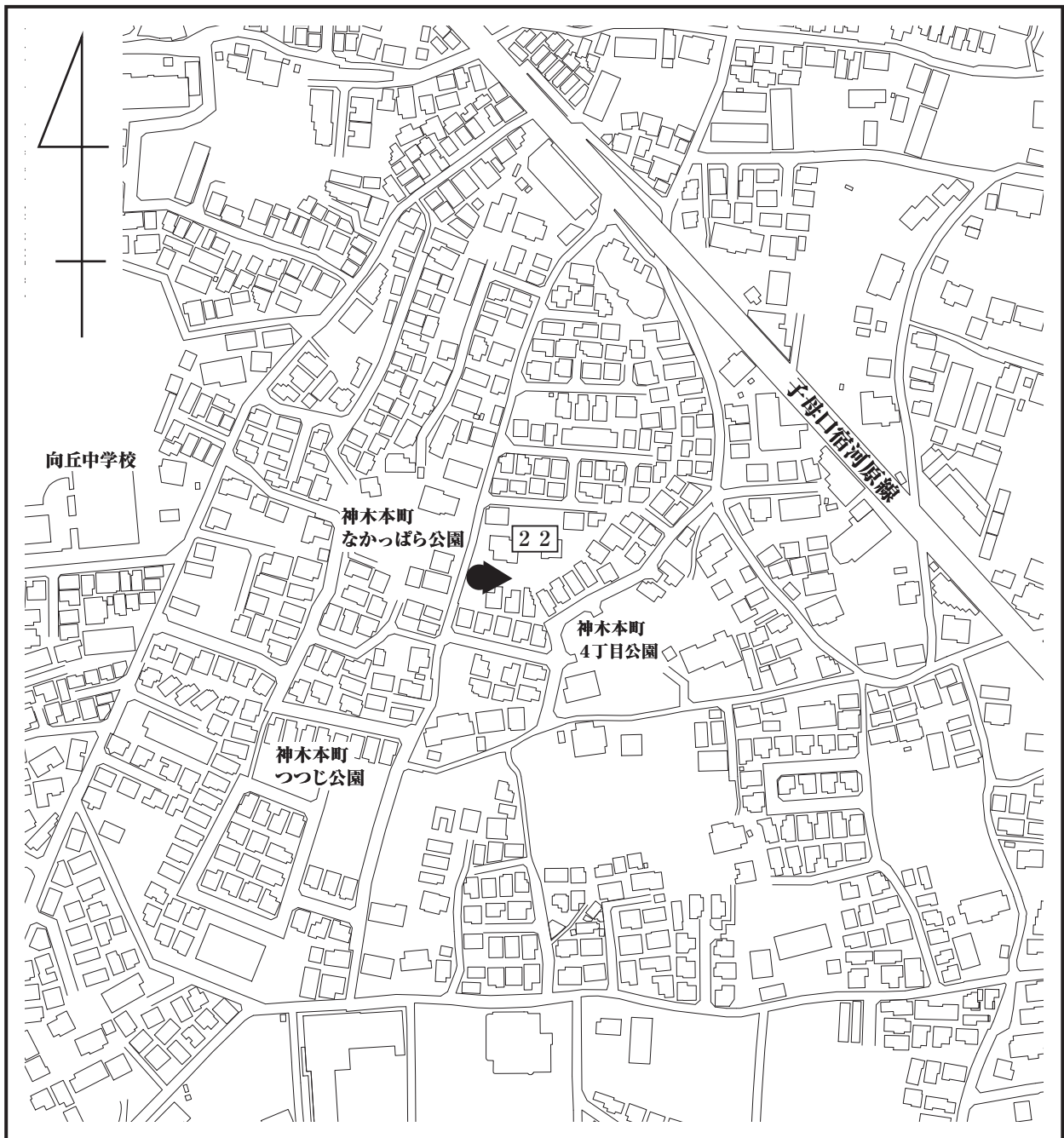
認 定 理 由

図面番号②

本箇所は、道路敷地が本市に寄附され、一般交通に必要なので、これを市道として認定したい。

見取図（宮前区神木本町4丁目地内）

整理番号 2 2



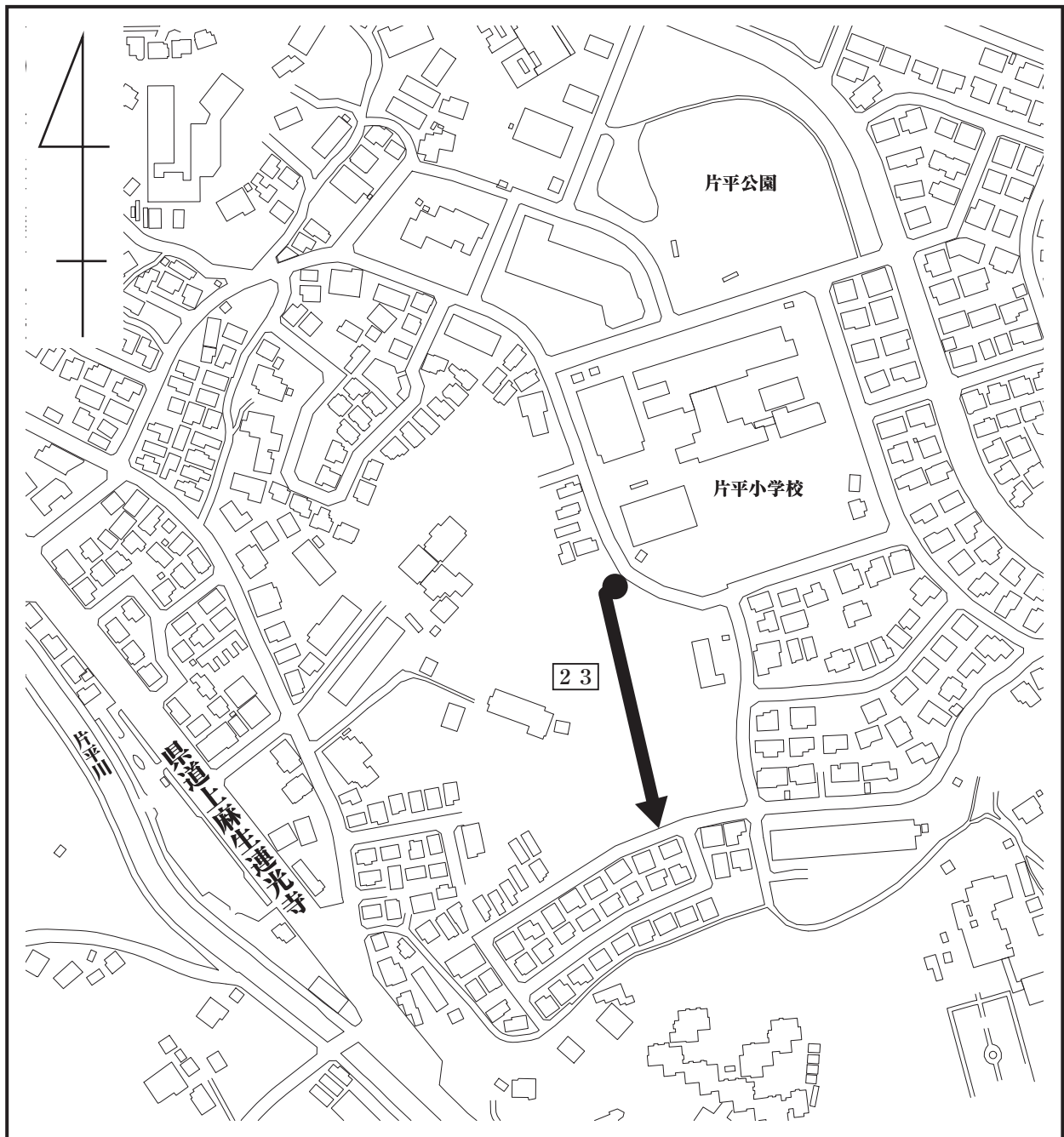
# 認 定 理 由

図面番号③

本箇所は、宅地造成事業により新設された道路で、一般交通に必要なので、これを市道として認定したい。

見取図（麻生区片平5丁目地内）

整理番号 2 3



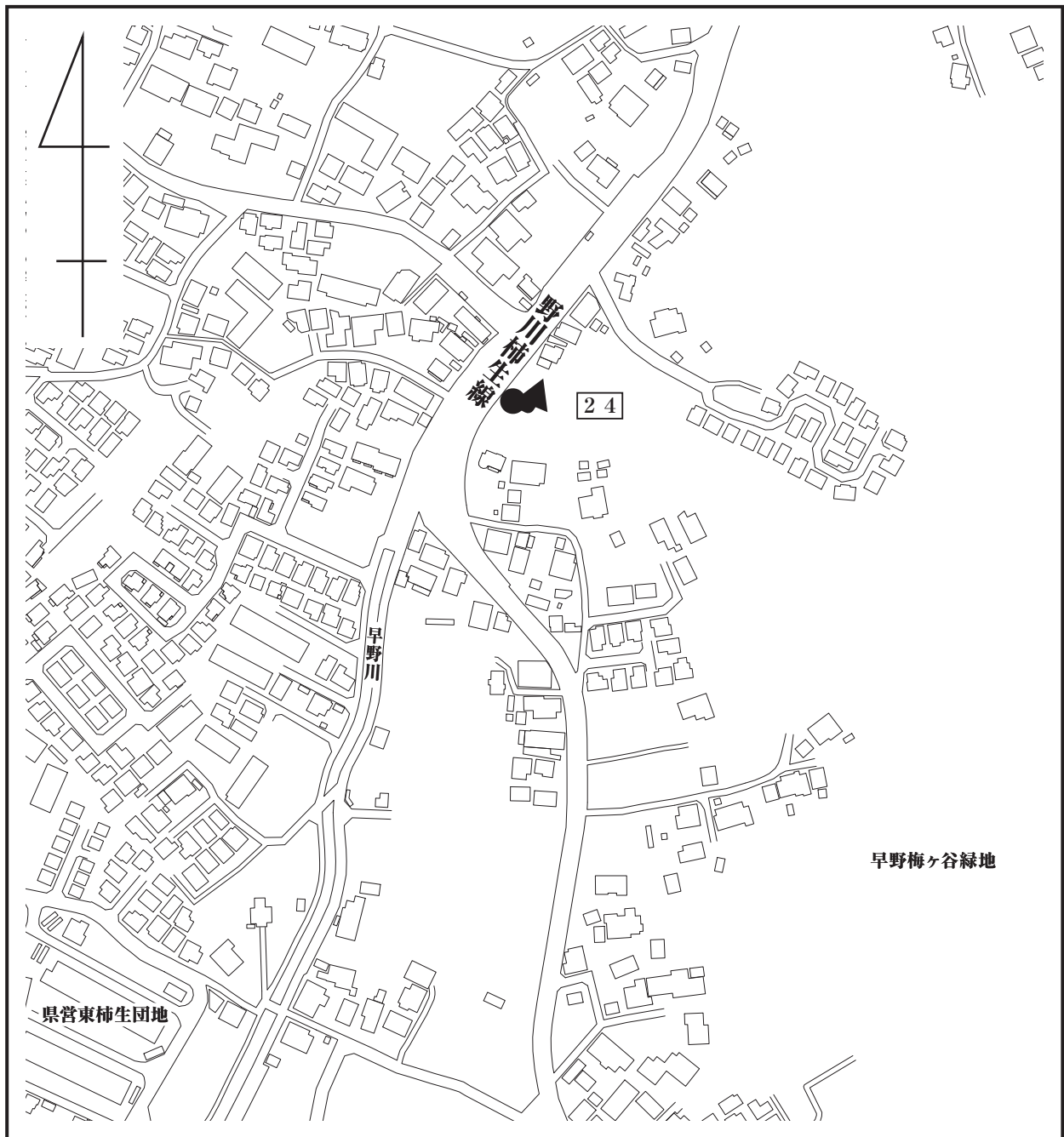
# 認 定 理 由

図面番号④

本箇所は、宅地造成事業により新設された道路で、一般交通に必要なので、これを市道として認定したい。

見取図（麻生区早野地内）

整理番号 2 4



廃止理由

図面番号⑤

本箇所は、路線整理のため、これを廃止したい。

見取図（麻生区早野地内）

整理番号 25

