

議案第 3 2 号

市道路線の認定及び廃止について

道路法第 8 条及び第 1 0 条第 1 項の規定により、次のとおり市道路線を認定及び廃止する。

令和 6 年 2 月 1 3 日提出

川崎市長 福 田 紀 彦

1 認定

整理 番号	図面 番号	路線名	起 終	点 点
1	1	潮 見 台 第 4 号 線	宮前区 潮見台	2 4 5 8 番 5 先
			宮前区 潮見台	2 4 5 5 番 2 2 先
2	2	細 山 第 2 9 8 号 線	麻生区 細山 8 丁目	5 6 4 番 1 2 先
			麻生区 細山 8 丁目	5 6 4 番 1 先
3	3	万 福 寺 第 1 1 8 号 線	麻生区 万福寺 2 丁目	4 8 2 番 3 6 先
			麻生区 万福寺 2 丁目	5 0 8 番 1 先

2 廃止

整理 番号	図面 番号	路線名	起 終	点 点	
4	4	浜町 第16号線	川崎区 浜町3丁目	2399番	4先
			川崎区 浜町3丁目	44番	6先
5	5	市ノ坪 第39号線	中原区 市ノ坪	326番	1先
			中原区 市ノ坪	322番	7先
6	6	馬絹 第164号線	宮前区 馬絹1丁目	1904番	1先
			宮前区 馬絹1丁目	1899番	11先
7	7	上麻生 第197号線	麻生区 上麻生7丁目	224番	8先
			麻生区 上麻生7丁目	222番	先
8	7	上麻生 第199号線	麻生区 上麻生7丁目	220番	1先
			麻生区 上麻生7丁目	222番	先
9	7	上麻生 第312号線	麻生区 上麻生7丁目	220番	1先
			麻生区 上麻生7丁目	220番	1先

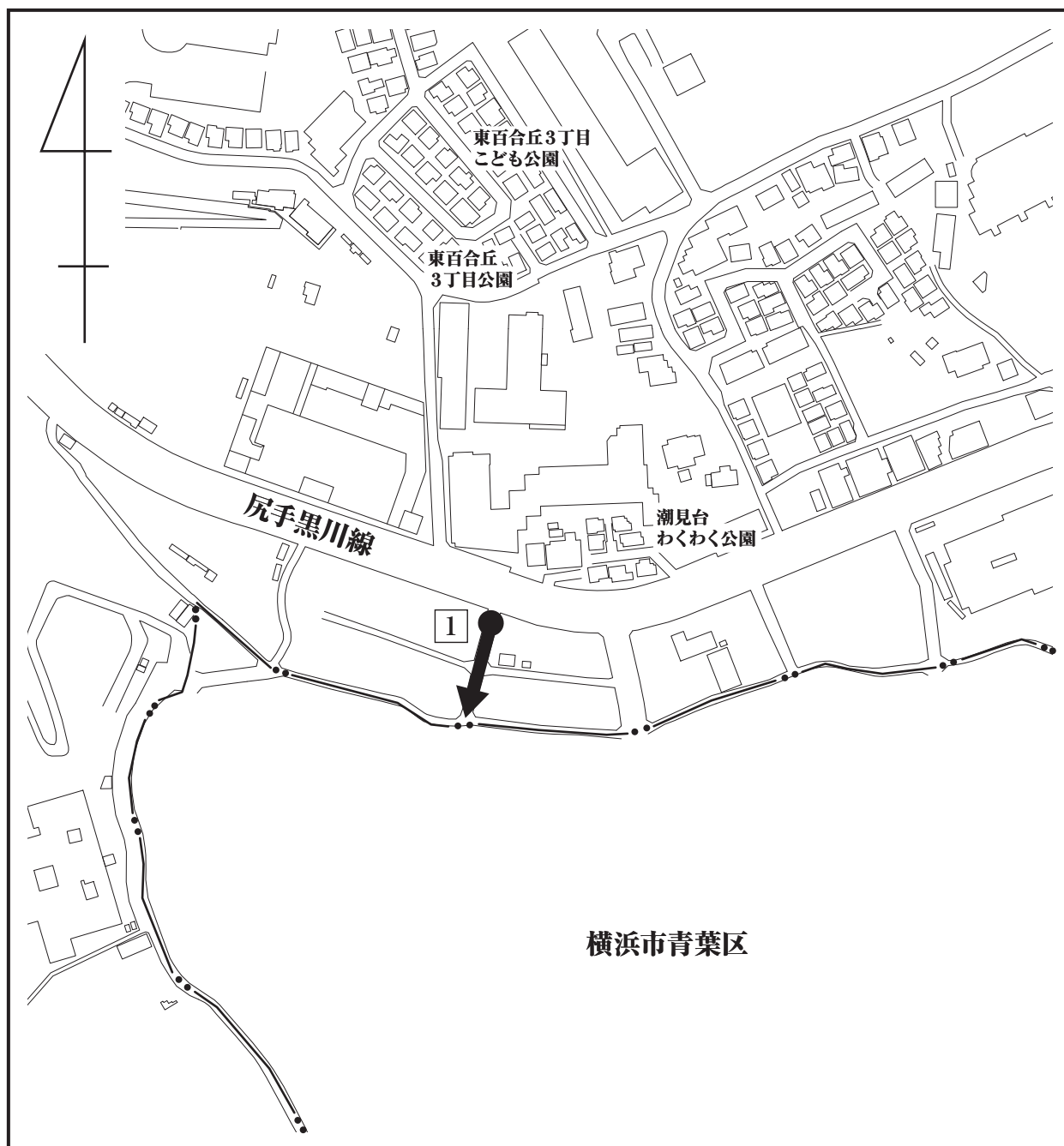
認 定 理 由

図面番号①

本箇所は、一般交通に必要なので、これを市道として認定したい。

見取図（宮前区潮見台地内）

整理番号 1



認 定 理 由

図面番号②

本箇所は、宅地造成事業により新設された道路で、一般交通に必要なので、これを市道として認定したい。

見取図（麻生区細山8丁目地内）

整理番号 2



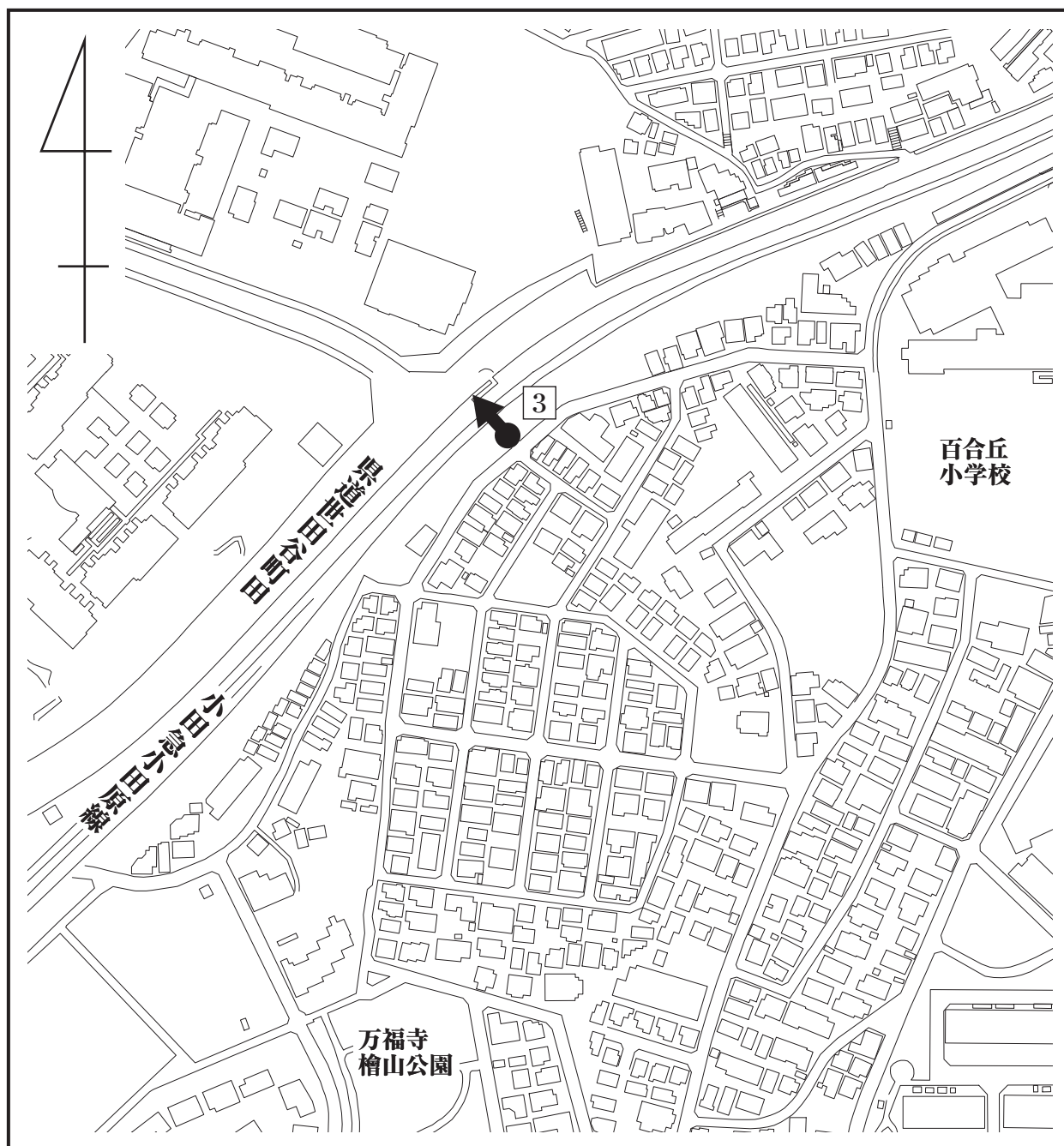
認定理由

図面番号③

本箇所は、麻生区内主要地方道世田谷町田（万福寺4丁目）交差点改良事業
に関して新設する道路で、一般交通に必要なので、これを市道として認定した
い。

見取図（麻生区万福寺2丁目地内）

整理番号 3



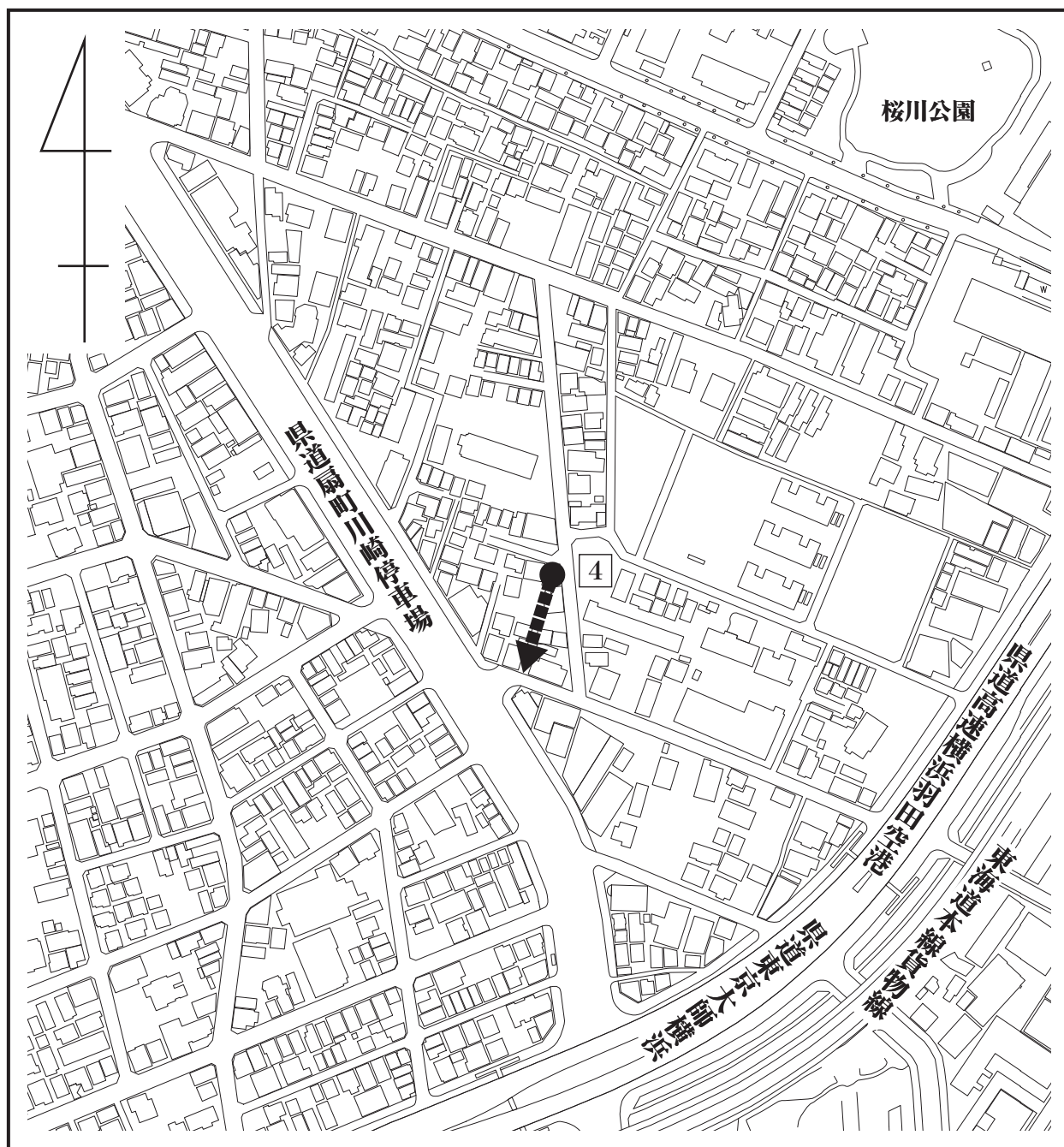
廃止理由

図面番号④

本箇所は、一般交通に必要ながないので、これを廃止したい。

見取図（川崎区浜町3丁目地内）

整理番号4



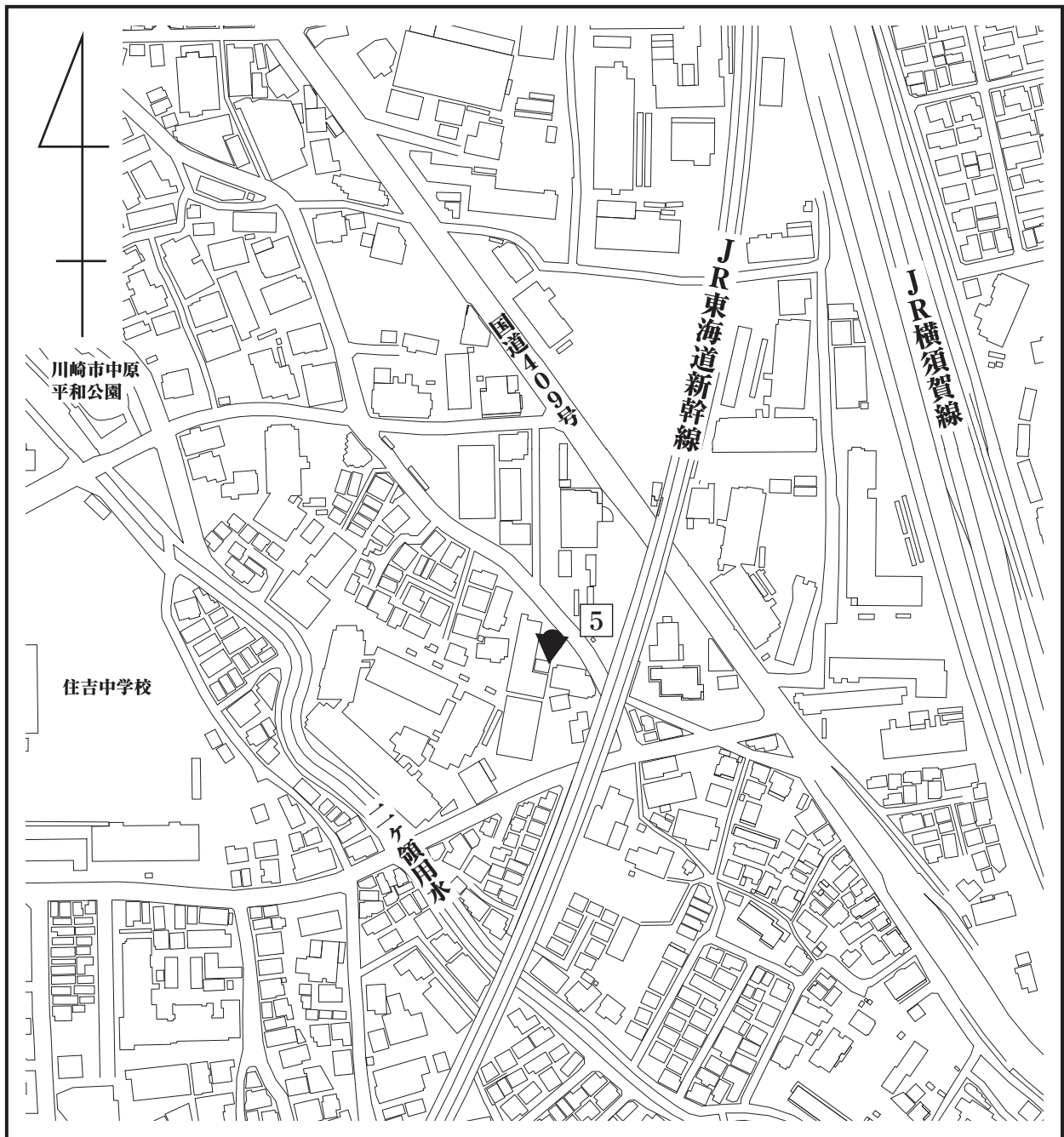
廃止理由

図面番号⑤

本箇所は、一般交通に必要ながないので、これを廃止したい。

見取図（中原区市ノ坪地内）

整理番号 5



廃止理由

図面番号⑥

本箇所は、一般交通に必要がないので、これを廃止したい。

見取図（宮前区馬絹1丁目地内）

整理番号6



廃止理由

図面番号⑦

本箇所は、一般交通に必要がないので、これを廃止したい。

見取図（麻生区上麻生7丁目地内）

整理番号7、8、9

