

令和6年5月29日

建設緑政局関係議案資料 (その5)

議案第112号

市道路線の認定及び廃止について

建設緑政局

議案第 1 1 2 号

市道路線の認定及び廃止について

1 認定

(1) 路線数	11 路線
(2) 延長	1,257.97 m
(3) 面積	8,390.98 m ²
(4) 舗装状況	舗装
	未舗装
	舗装率(舗装道面積/認定面積)
	8,390.98 m ²
	0.00 m ²
	100.00 %

2 廃止

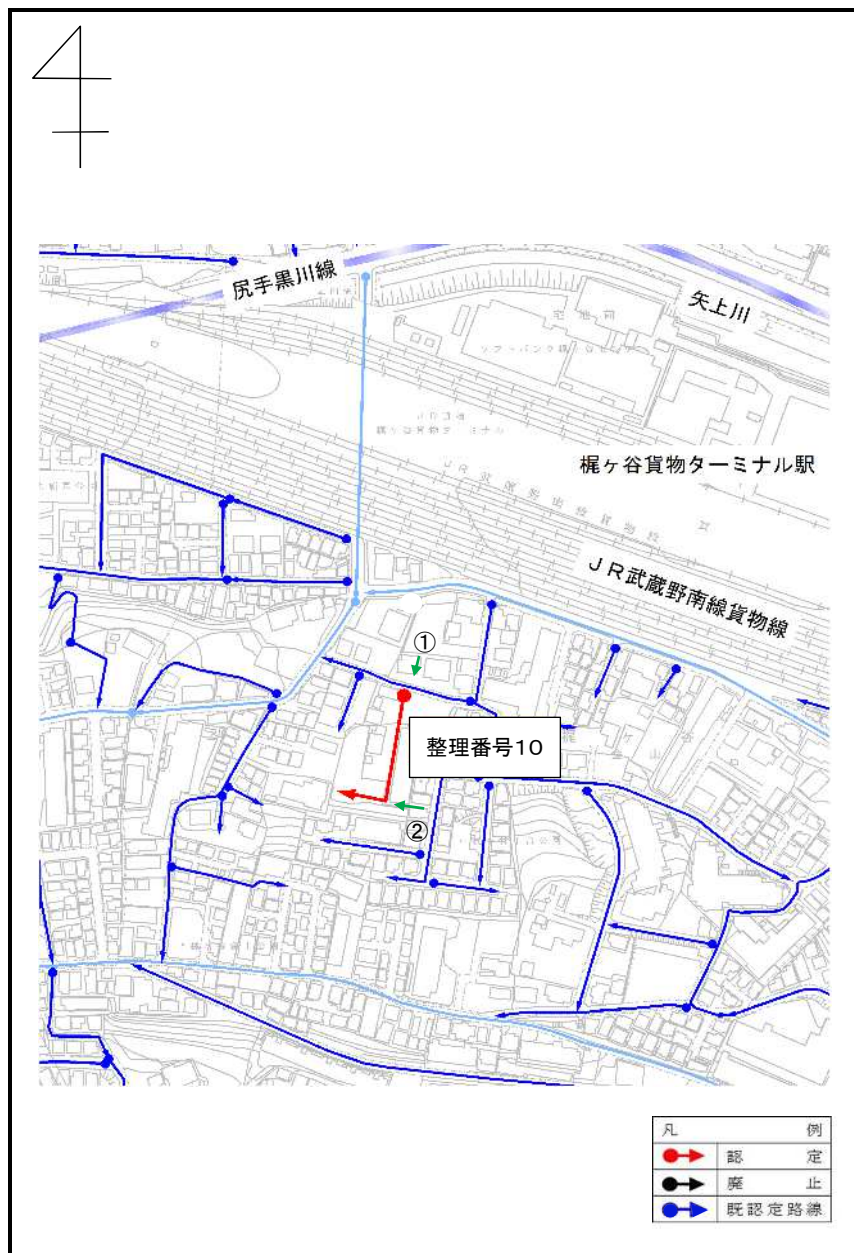
(1) 路線数	2 路線
(2) 延長	56.36 m
(3) 面積	138.54 m ²

1 認定

整理 番号	図面 番号	箇 路 線	所 理 名	由	延長(m)	幅員(m)	面積(m ²)
					側溝	舗装	備考
10	1	宮前区梶ヶ谷 梶ヶ谷宮第35号線	宅地造成によるもの		86.07	6.00	553.66
					U型両側	舗装	
11	2	宮前区神木本町3丁目 神木本町第189号線	宅地造成によるもの		34.59	4.50	188.70
					U型両側	舗装	
12	3	多摩区登戸 登戸第363号線	登戸土地区画整理事業によるもの		144.35	6.00	899.17
					L型両側	舗装	
13	3	多摩区登戸 登戸第364号線	登戸土地区画整理事業によるもの		90.31	8.00~11.00	738.49
					L型両側	舗装	
14	3	多摩区登戸 登戸第365号線	登戸土地区画整理事業によるもの		130.82	6.00	789.41
					L型両側	舗装	
15	3	多摩区登戸 登戸第366号線	登戸土地区画整理事業によるもの		249.93	6.00~9.00	1756.87
					L型両側	舗装	
16	3	多摩区登戸 登戸第367号線	登戸土地区画整理事業によるもの		24.02	9.00	218.14
					L型両側	舗装	
17	3	多摩区登戸 登戸第368号線	登戸土地区画整理事業によるもの		150.73	6.00	943.23
					L型両側	舗装	
18	4	多摩区登戸 登戸第369号線	登戸土地区画整理事業によるもの		103.54	8.00	832.82
					L型両側	舗装	
19	4	多摩区登戸 登戸第370号線	登戸土地区画整理事業によるもの		115.68	6.00	698.27
					L型両側	舗装	
20	4	多摩区登戸 登戸第371号線	登戸土地区画整理事業によるもの		127.93	6.00	772.22
					L型両側	舗装	

2 廃止

整理 番号	図面 番号	箇 路 線	所 理 名	由	延長(m)	幅員(m)	面積(m ²)
					備考		
21	5	宮前区南野川2丁目 野川第358号線	一般交通に必要がないため		38.19	2.73	105.80
22	6	多摩区长尾1丁目 長尾第129号線	一般交通に必要がないため		18.17	1.82	32.74



① 起点

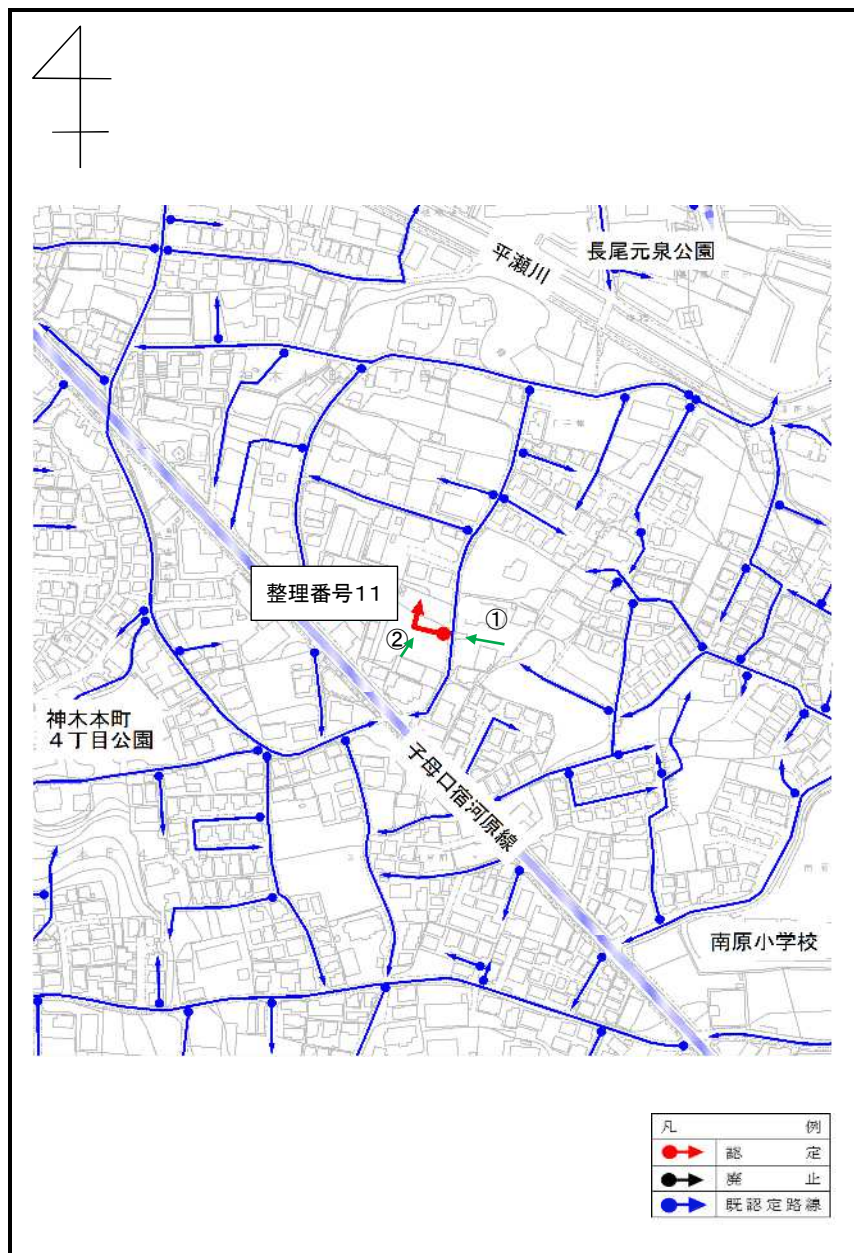


② 終点



路線図 (宮前区神木本町3丁目地内)

整理番号11



① 起点

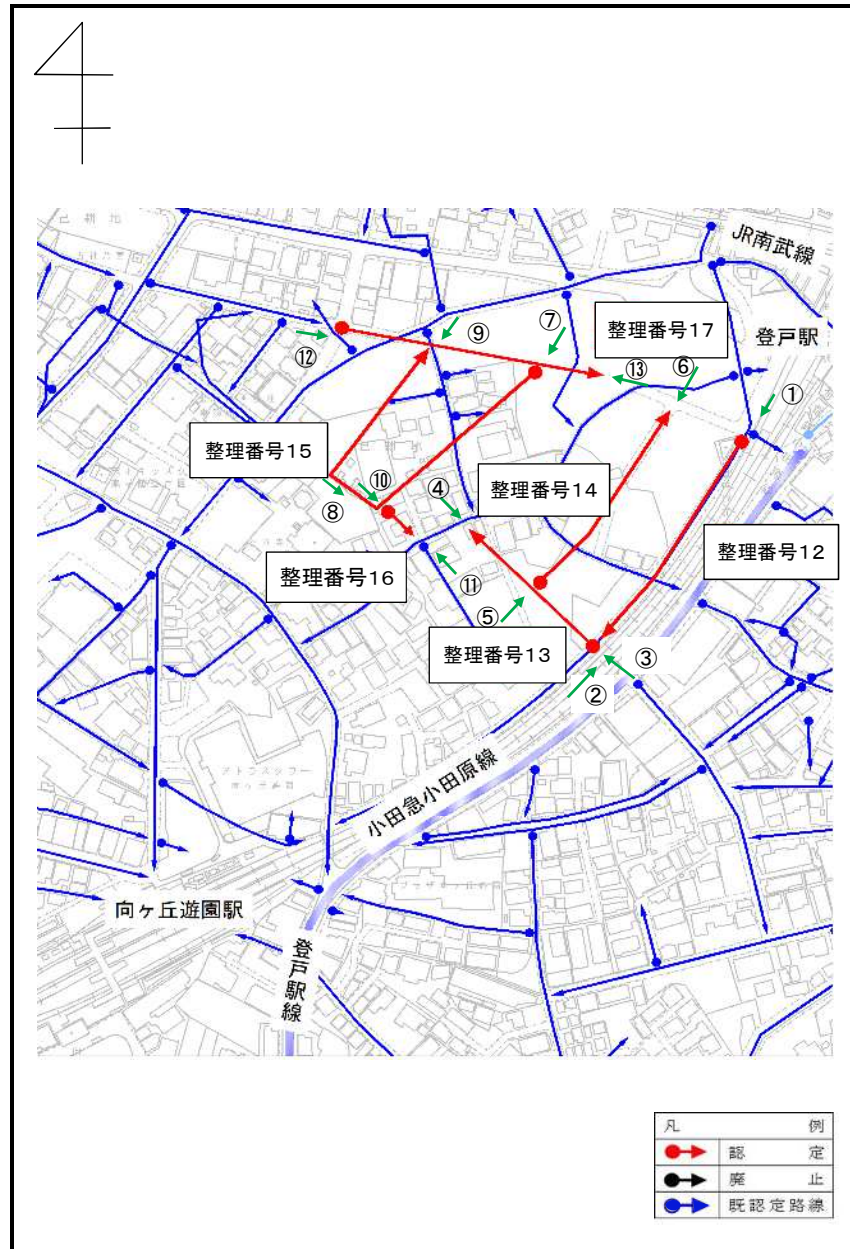


② 終点



路線図 (多摩区登戸地内)

整理番号12、13、14、15、16、17



① 起点




② 終点



③ 起点

整理番号13




⑤ 起点

整理番号14



④ 終点



⑥ 終点



⑦ 起点



整理番号15

⑩ 起点



整理番号16

⑧ 中間



⑨ 終点



⑪ 終点

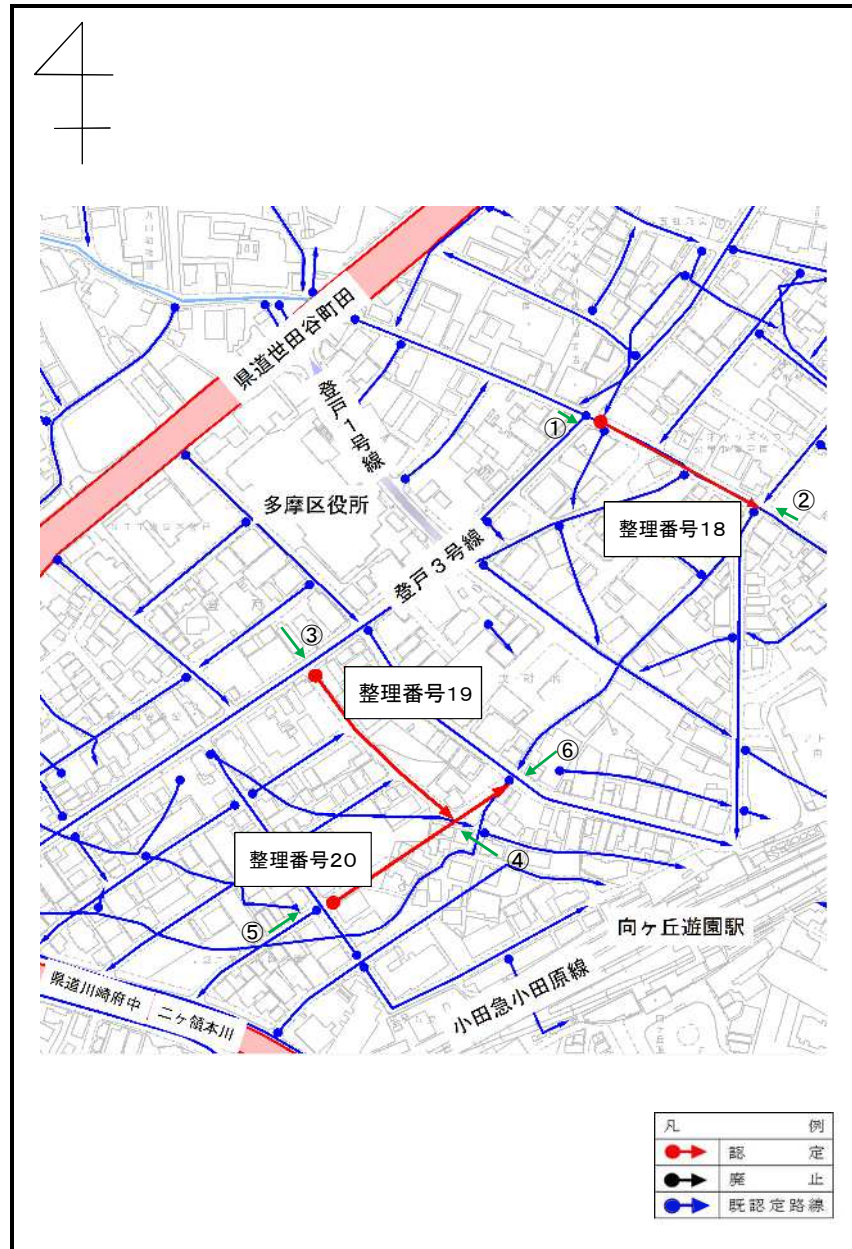


⑫ 起点



⑬ 終点






① 起点



② 終点



③ 起点

整理番号19



⑤ 起点


整理番号20

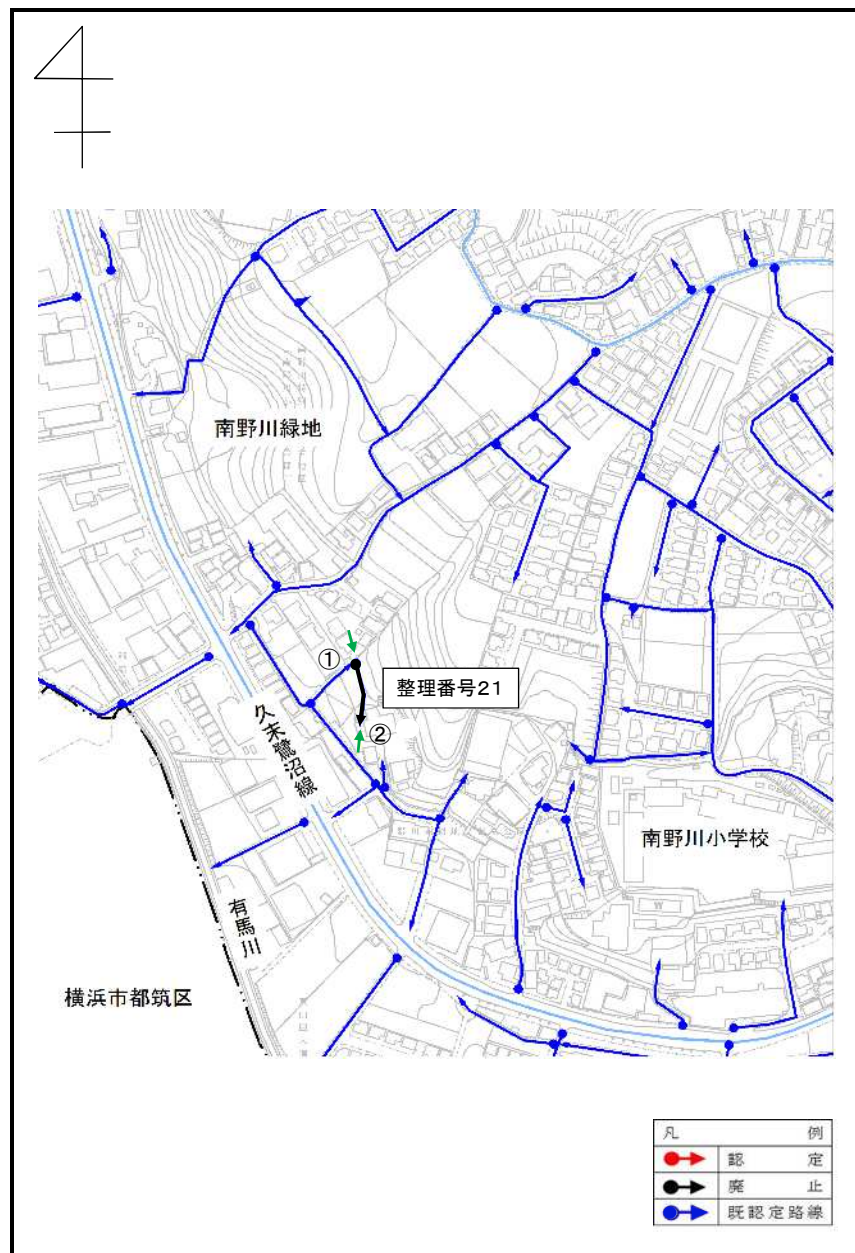


④ 終点



⑥ 終点





① 起点



② 終点




路線図 (多摩区長尾1丁目地内)

整理番号22



① 起点



② 終点

