

麻生区地区カルテ 地域情報シート

岡上

※町丁単位統計のため、地域団体の場合は該当しない地域が含まれることがあります。
※結果数値が著しく小さい地域は、近隣の地区に合算されています。

対象地域

岡上 岡上5丁目
岡上1丁目 岡上6丁目
岡上2丁目
岡上3丁目
岡上4丁目

人口

6,568 人 (男性 3,305 人、女性 3,263 人)

(麻生区: 177,797 人 (男性 86,165 人、女性 91,632 人))

資料: 川崎市町丁別年齢別人口 (2025年9月 未現在)

世帯数

3,526 世帯

(区: 85,254 世帯)

高齢化率

23.74%

(区: 24.57%)

年少割合

9.30%

(区: 11.51%)

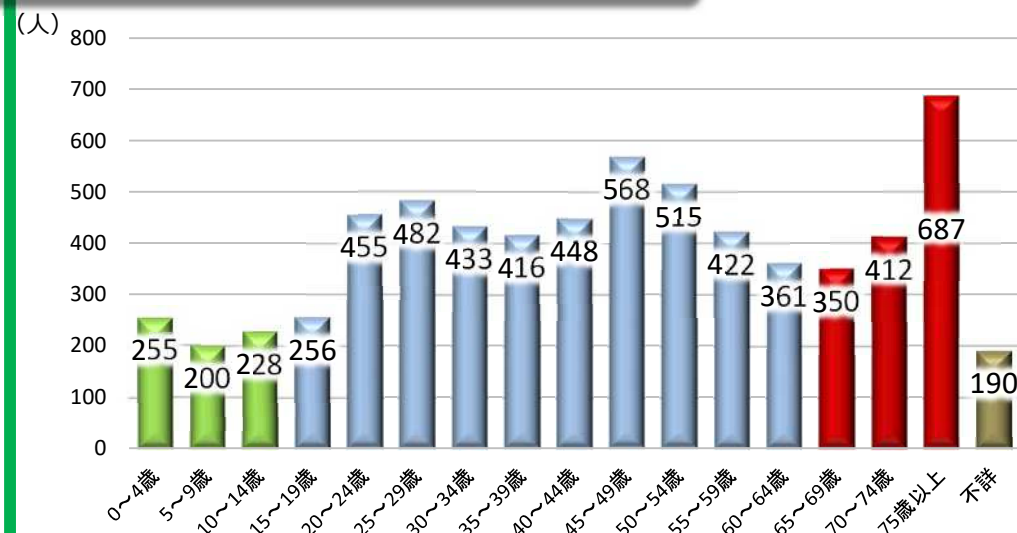
資料: 川崎市町丁別年齢別人口 (2025年9月 未現在)

人口の推移



資料: 川崎市町丁別年齢別人口

年齢別人口



資料: 人口等基本集計結果 - 令和2年国勢調査 - 小地域集計第3表

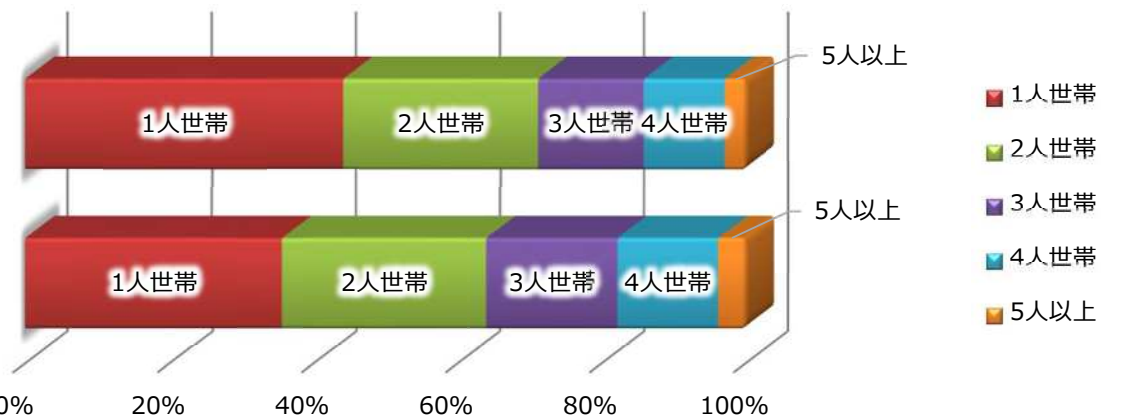
2025年9月の統計では、
高齢化率は **23.74%** で、
2011年9月 と比べて **7.20ポイント** 高く
なっているね。
年少割合は **9.30%** で
2011年9月 と比べて **2.93ポイント** 低く
なっているね。

人口の推移からも自分達の
地域の状況を知ることが
できるね。



世帯構成 (一般世帯)

対象地域



(対象地域における一般世帯数)

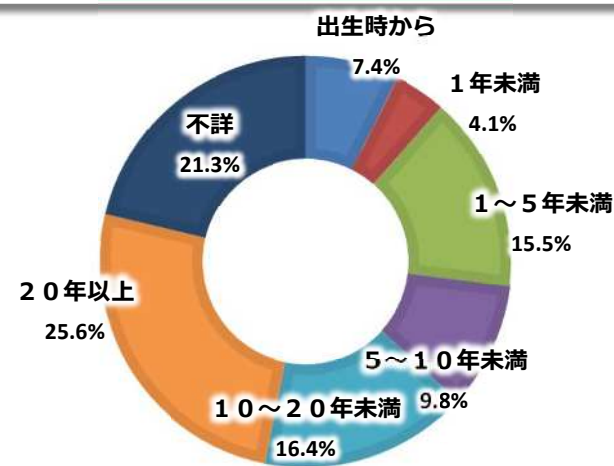
	1人世帯	(うち、高齢単身世帯)	2人世帯	(うち、高齢夫婦世帯)	3人世帯	4人世帯	5人以上	ひとり親世帯
世帯数	1,452	299	888	315	485	369	96	39
割合	44.1%	20.6% ^(※)	27.0%	35.5% ^(※)	14.7%	11.2%	2.9%	1.2%
麻生区の世帯数	28,255	7,586	22,478	9,283	14,427	11,113	3,023	755
麻生区の割合	35.6%	26.8%	28.3%	41.3%	18.2%	14.0%	3.8%	1.0%
区との割合比較	+8.5	-6.3	-1.4	-5.8	-3.5	-2.8	-0.9	+0.2

1人世帯の割合はおよそ **44.1%** で、麻生区全体と比べて **8.5ポイント** 高く
なっているね。麻生区と比べて高いのか低いのかをしてみるのも、地域の現状を知る
一つの指標となりそうだね。

(※)それぞれ1人(2人)世帯のうちの対象世帯の割合資料: 人口等基本集計結果 - 令和2年国勢調査 - 小地域集計第5表 独自集計第3表



居住期間別人口割合

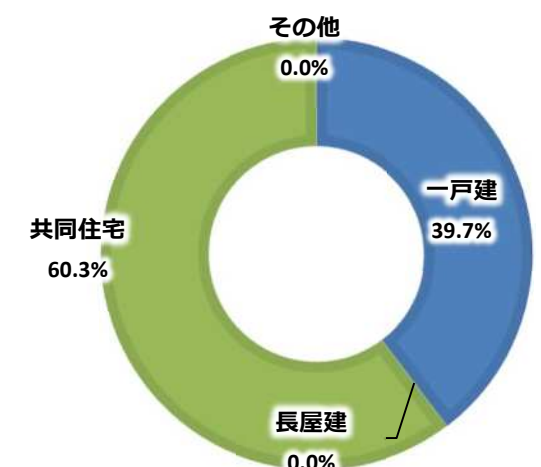


10年未満の人はおよそ **29.4%**、
10年以上の人はおよそ **41.9%**
となっているね。
長く住んでいる人と最近住み始めた
人で意識の違いがあるかもね。



資料: 移動人口の男女・年齢等集計結果 - 令和2年国勢調査 - 小地域集計第8表

住宅の建て方別世帯割合



一戸建の世帯はおよそ **39.7%**、
共同住宅、長屋建の世帯は
およそ **60.3%** となっているね。
戸建て世帯の人とマンション等世帯
の人では意識の違いはあるのかな?



資料: 人口等基本集計結果 - 令和2年国勢調査 - 小地域集計第8表