

# 麻生区地区カルテ 地域情報シート

## 王禅寺西

※町丁単位統計のため、地域団体の場合は該当しない地域が含まれることがあります。  
※結果数値が著しく小さい地域は、近隣の地区に合算されています。

### 対象地域

王禅寺西1丁目 王禅寺西2丁目 王禅寺西3丁目 王禅寺西4丁目 王禅寺西5丁目  
王禅寺西6丁目 王禅寺西7丁目 王禅寺西8丁目

### 人口

10,982 人 (男性 5,313 人、女性 5,669 人)

(麻生区: 177,797 人 (男性 86,165 人、女性 91,632 人))

資料: 川崎市町丁別年齢別人口 (2025年9月 未現在)

### 世帯数

5,316 世帯

(区: 85,254 世帯)

### 高齢化率

27.37%

(区: 24.57%)

### 年少割合

10.88%

(区: 11.51%)

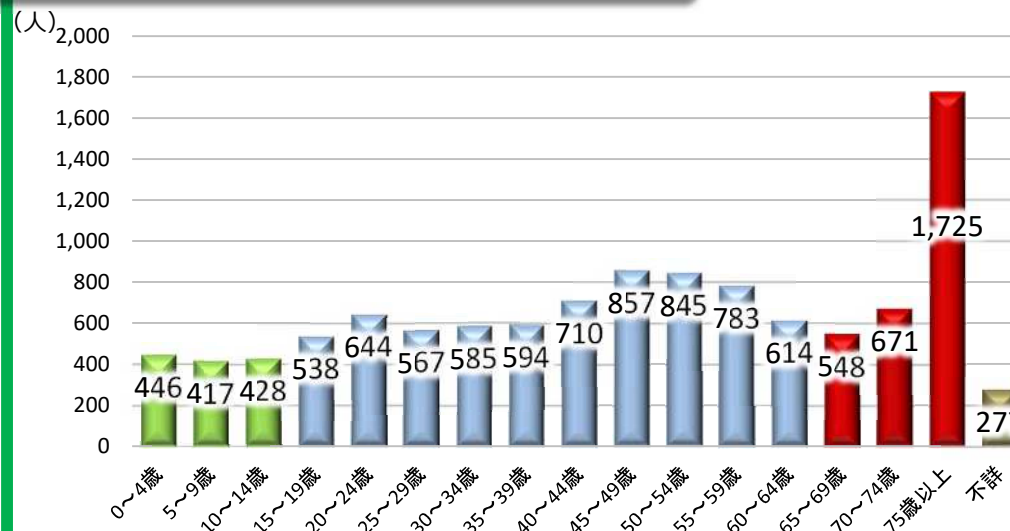
資料: 川崎市町丁別年齢別人口 (2025年9月 未現在)

### 人口の推移



資料: 川崎市町丁別年齢別人口

### 年齢別人口



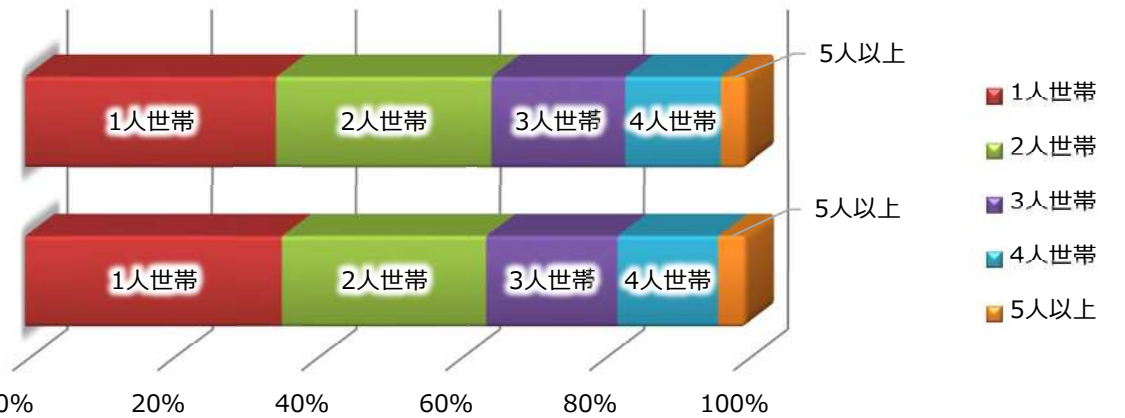
資料: 人口等基本集計結果 - 令和2年国勢調査 - 小地域集計第3表

2025年9月の統計では、  
高齢化率は **27.37%** で、  
2011年9月 と比べて **2.08ポイント高く**  
なっているね。  
年少割合は **10.88%** で  
2011年9月 と比べて **1.32ポイント低く**  
なっているね。

人口の推移からも自分達の  
地域の状況を知ることが  
できるね。

### 世帯構成 (一般世帯)

#### 対象地域



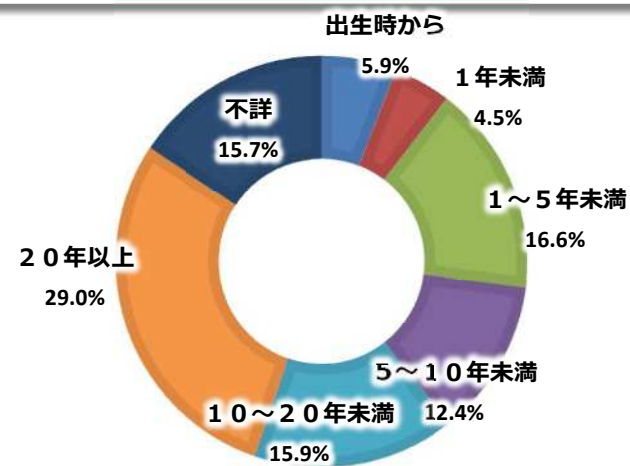
(対象地域における一般世帯数)

	1人世帯	(うち、高齢 単身世帯)	2人世帯	(うち、高齢 夫婦世帯)	3人世帯	4人世帯	5人以上	ひとり親 世帯
世帯数	1,759	587	1,505	676	941	671	176	50
割合	34.8%	33.4% <sup>(※)</sup>	29.8%	44.9% <sup>(※)</sup>	18.6%	13.3%	3.5%	1.0%
麻生区の 世帯数	28,255	7,586	22,478	9,283	14,427	11,113	3,023	755
麻生区の 割合	35.6%	26.8%	28.3%	41.3%	18.2%	14.0%	3.8%	1.0%
区との 割合比較	-0.8	+6.5	+1.4	+3.6	+0.4	-0.7	-0.3	+0.0

1人世帯の割合はおよそ **34.8%** で、麻生区全体と比べて **0.8ポイント低く**  
なっているね。麻生区と比べて高いのか低いのかをしてみるのも、地域の現状を知る  
一つの指標となりそうだね。

(※)それぞれ1人(2人)世帯のうちの対象世帯の割合資料: 人口等基本集計結果 - 令和2年国勢調査 - 小地域集計第5表 独自集計第3表

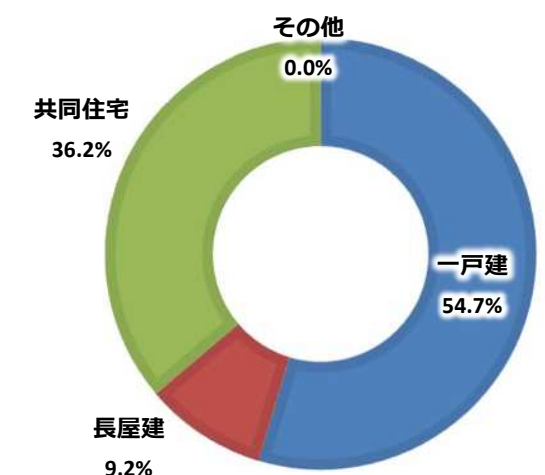
### 居住期間別人口割合



10年未満の人はおよそ **33.5%**、  
10年以上の人はおよそ **44.9%**  
となっているね。  
長く住んでいる人と最近住み始めた  
人で意識の違いがあるかもね。

資料: 移動人口の男女・年齢等集計結果 - 令和2年国勢調査 - 小地域集計第8表

### 住宅の建て方別世帯割合



一戸建の世帯はおよそ **54.7%**、  
共同住宅、長屋建の世帯は  
およそ **45.3%** となっているね。  
戸建て世帯の人とマンション等世帯  
の人では意識の違いはあるのかな?

資料: 人口等基本集計結果 - 令和2年国勢調査 - 小地域集計第8表