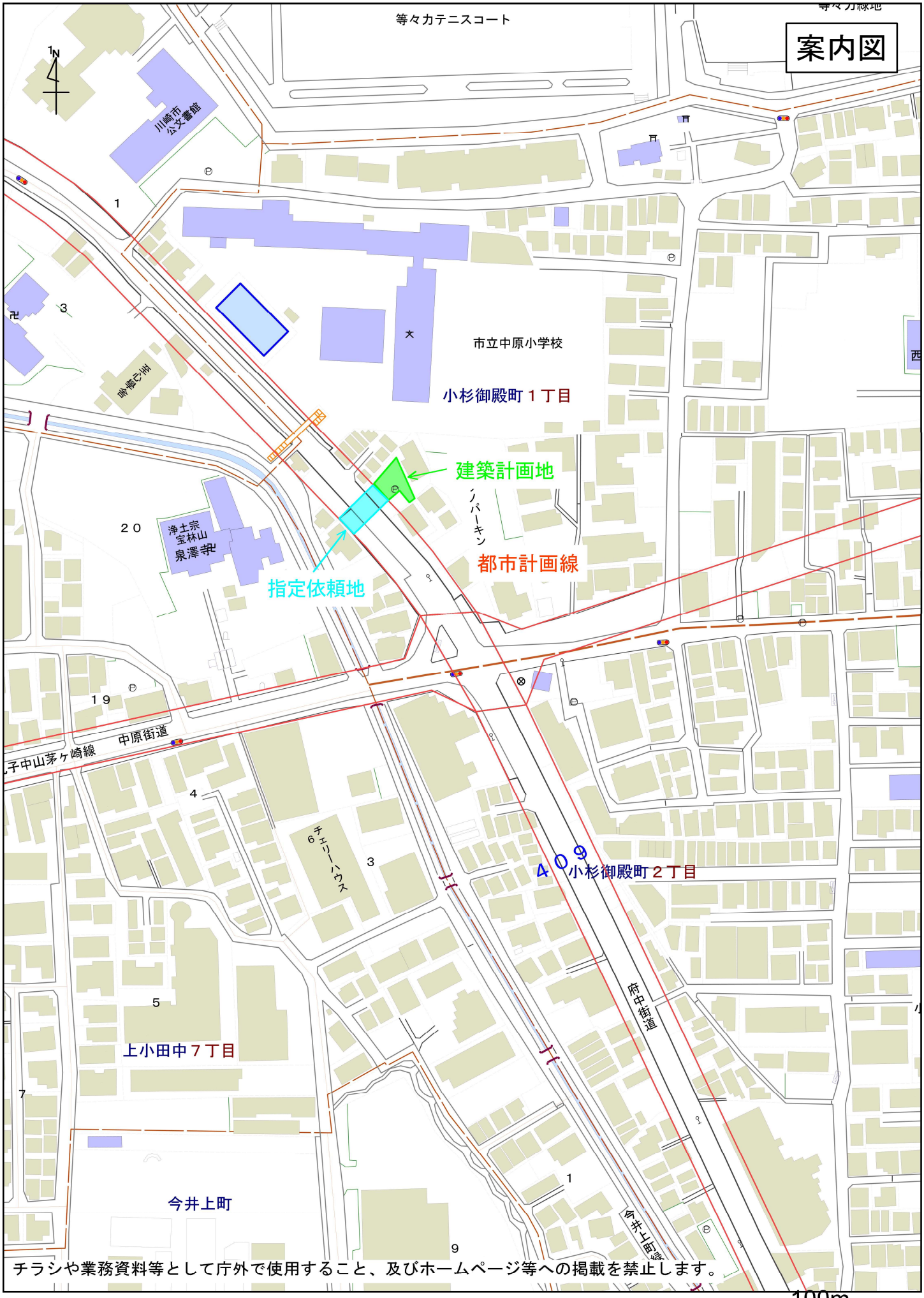

チラシや業務資料等として庁外で使用すること、及びホームページ等への掲載を禁止します。

事業計画図（事業進捗図）

一般国道409号（小杉御殿町工区）

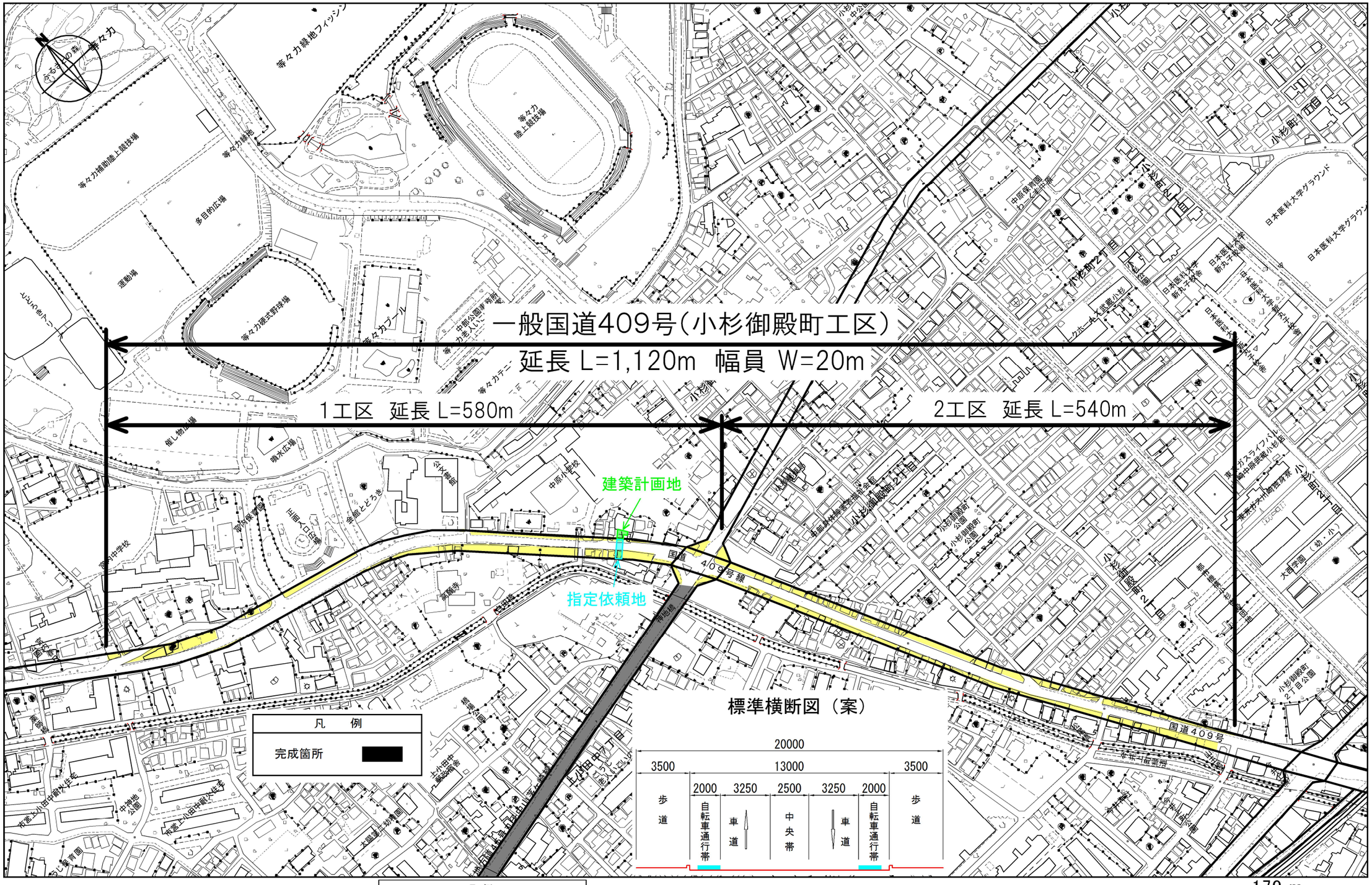

凡 例

用地取得範囲

事業用地取得進捗率 ：（１工区）３９％（２工区）７４％

（令和７年３月末現在）

170 m

1:3,500

※計画図面のため、変更の可能性があります。

公図の写し

表示年月日：２０２５／０８／０１

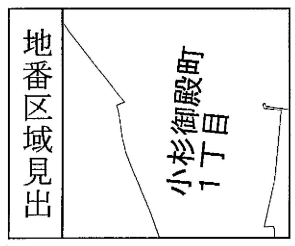

請求部分	所　在	川崎市中原区小杉御殿町一丁目					地　番	977番24	
出力縮尺	1/600	精度区分		座標系番号又は記号		分類	地図に準ずる図面	種類	旧土地台帳附属地図
作成年月日				備付年月日（原図）			補記事項		

丈量図

地　番	A 979-3		
測　点	Xn	Yn	(Xn+1 − Xn-1)Yn
P23	-46298.296	-16600.322	41268.400492
LEC.5	-46301.314	-16597.385	126256.307695
L5-14	-46305.903	-16593.016	153817.258320
L5-13	-46310.584	-16588.750	80787.212500
P24	-46310.773	-16588.586	215817.503860
SK P57	-46323.594	-16600.176	105543.919008
SK B25	-46317.131	-16603.262	-271629.366320
SK P58	-46307.234	-16607.868	-199311.023868
M B329A	-46305.130	-16608.508	-139611.118248
M P410A	-46298.828	-16600.959	-113450.953806
		倍　面　積	-511.860367
		面　積	255.9301835
		地　積	255.93　㎡

地　番	B 979-3		
測　点	Xn	Yn	(Xn+1 − Xn-1)Yn
M P50A	-46293.431	-16594.493	24659.416598
SK P16	-46299.782	-16588.648	152847.802672
SK P51	-46302.645	-16586.201	117513.234085
SK P52	-46306.867	-16585.055	134803.327040
P24	-46310.773	-16588.586	61659.774162
L5-13	-46310.584	-16588.750	-80787.212500
L5-14	-46305.903	-16593.016	-153817.258320
LEC.5	-46301.314	-16597.385	-126256.307695
P23	-46298.296	-16600.322	-130860.338326
		倍　面　積	-237.562284
		面　積	118.7811420
		地　積	118.78　㎡

地　番	A 977-17		
測　点	Xn	Yn	(Xn+1 − Xn-1)Yn
P372	-46288.361	-16575.922	-31328.492580
P11	-46289.145	-16575.300	55228.899600
P282	-46291.693	-16578.920	31334.158800
P283	-46291.035	-16579.533	-55243.003956
		倍　面　積	-8.438136
		面　積	4.2190680
		地　積	4.21　㎡

地　番	B 977-17		
測　点	Xn	Yn	(Xn+1 − Xn-1)Yn
P283	-46291.035	-16579.533	-33059.588802
P282	-46291.693	-16578.920	53019.386160
P9	-46294.233	-16582.530	33065.564820
M C35A	-46293.687	-16583.116	-53032.804968
		倍　面　積	-7.442790
		面　積	3.7213950
		地　積	3.72　㎡

地　番	A 977-24		
測　点	Xn	Yn	(Xn+1 − Xn-1)Yn
M P368	-46273.946	-16574.276	218283.214920
M P369	-46288.382	-16569.416	287678.200592
M C371	-46291.308	-16573.584	-348.045264
P372	-46288.361	-16575.922	-4525.226706
P283	-46291.035	-16579.533	23775.050322
R5-15	-46289.795	-16580.688	-60834.544272
REC.5	-46287.366	-16583.051	-69715.146404
P284	-46285.591	-16584.778	-49157.281992
M P366A	-46284.402	-16583.752	-172122.762008
M P367A	-46275.212	-16575.392	-173312.298752
		倍　面　積	-278.839564
		面　積	139.4197820
		地　積	139.41　㎡

地　番	B 977-24		
測　点	Xn	Yn	(Xn+1 − Xn-1)Yn
P284	-46285.591	-16584.778	-27281.959810
REC.5	-46287.366	-16583.051	69715.146404
R5-15	-46289.795	-16580.688	60834.544272
P283	-46291.035	-16579.533	64527.542436
M C35A	-46293.687	-16583.116	14792.139472
K B766	-46291.927	-16585.006	-77551.488056
M S37A	-46289.011	-16587.729	-105099.850944
		倍　面　積	-63.926226
		面　積	31.9631130
		地　積	31.96　㎡

地　番	A 977-3		
測　点	Xn	Yn	(Xn+1 − Xn-1)Yn
M P434A	-46262.252	-16568.880	165755.075520
K C418A	-46282.747	-16562.385	345391.976790
M K407A	-46283.106	-16561.898	93326.295230
M P369	-46288.382	-16569.416	-151775.850560
M P368	-46273.946	-16574.276	-218283.214920
M P367A	-46275.212	-16575.392	173312.298752
M P366A	-46284.402	-16583.752	172122.762008
P284	-46285.591	-16584.778	-24379.623660
P285	-46282.932	-16587.365	-60328.246505
M P365	-46281.954	-16586.519	-169000.042091
M P416	-46272.743	-16578.150	-326622.711300
		倍　面　積	-481.280736
		面　積	240.6403680
		地　積	240.64　㎡
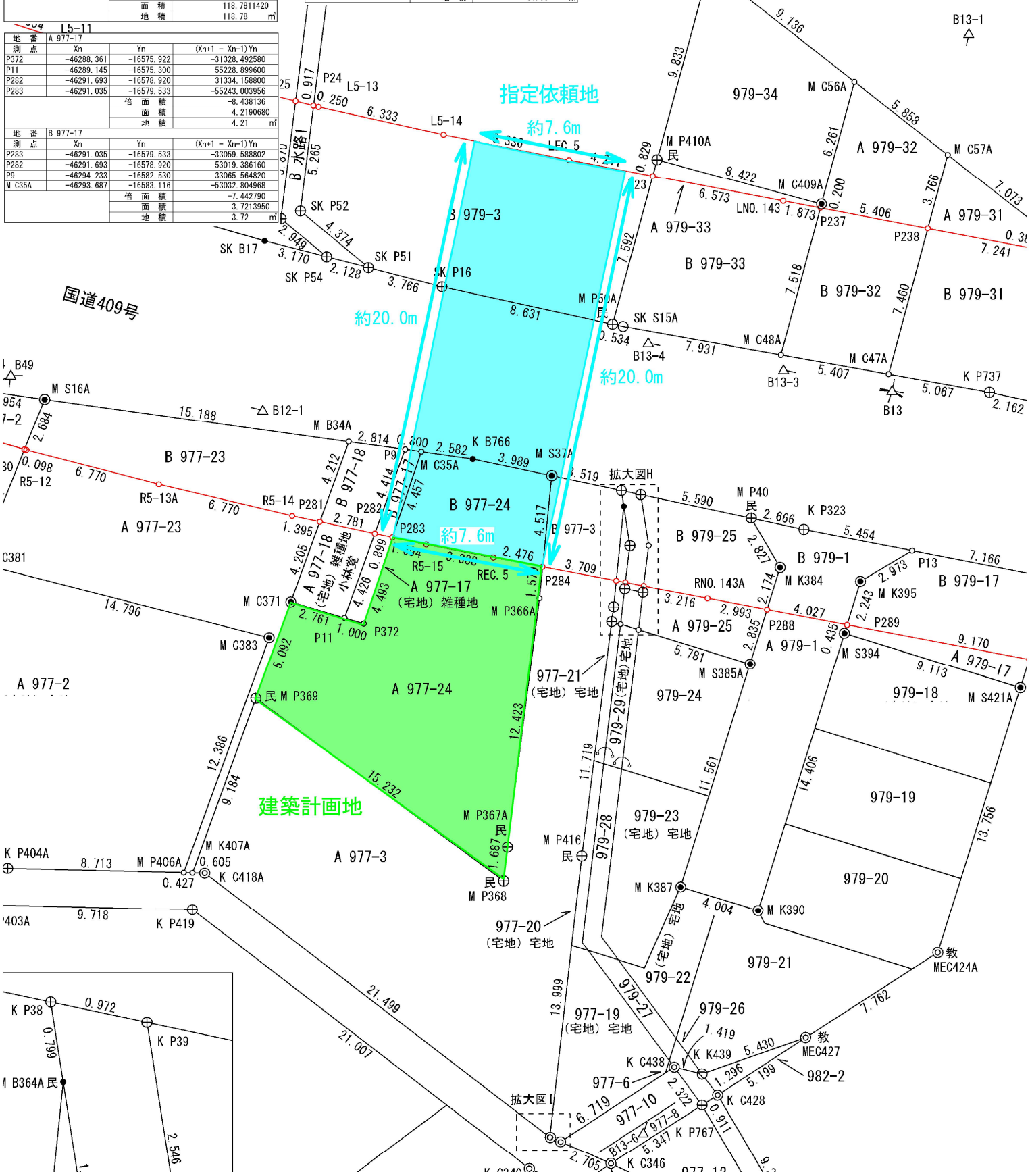
地　番	B 977-3		
測　点	Xn	Yn	(Xn+1 − Xn-1)Yn
P285	-46282.932	-16587.365	-2139.770085
P284	-46285.591	-16584.778	100818.865462
M S37A	-46289.011	-16587.729	14049.806463
K P38	-46286.438	-16590.131	-54598.121121
M B364A	-46285.720	-16589.779	-58163.765174
		倍　面　積	-32.984455
		面　積	16.4922275
		地　積	16.49　㎡