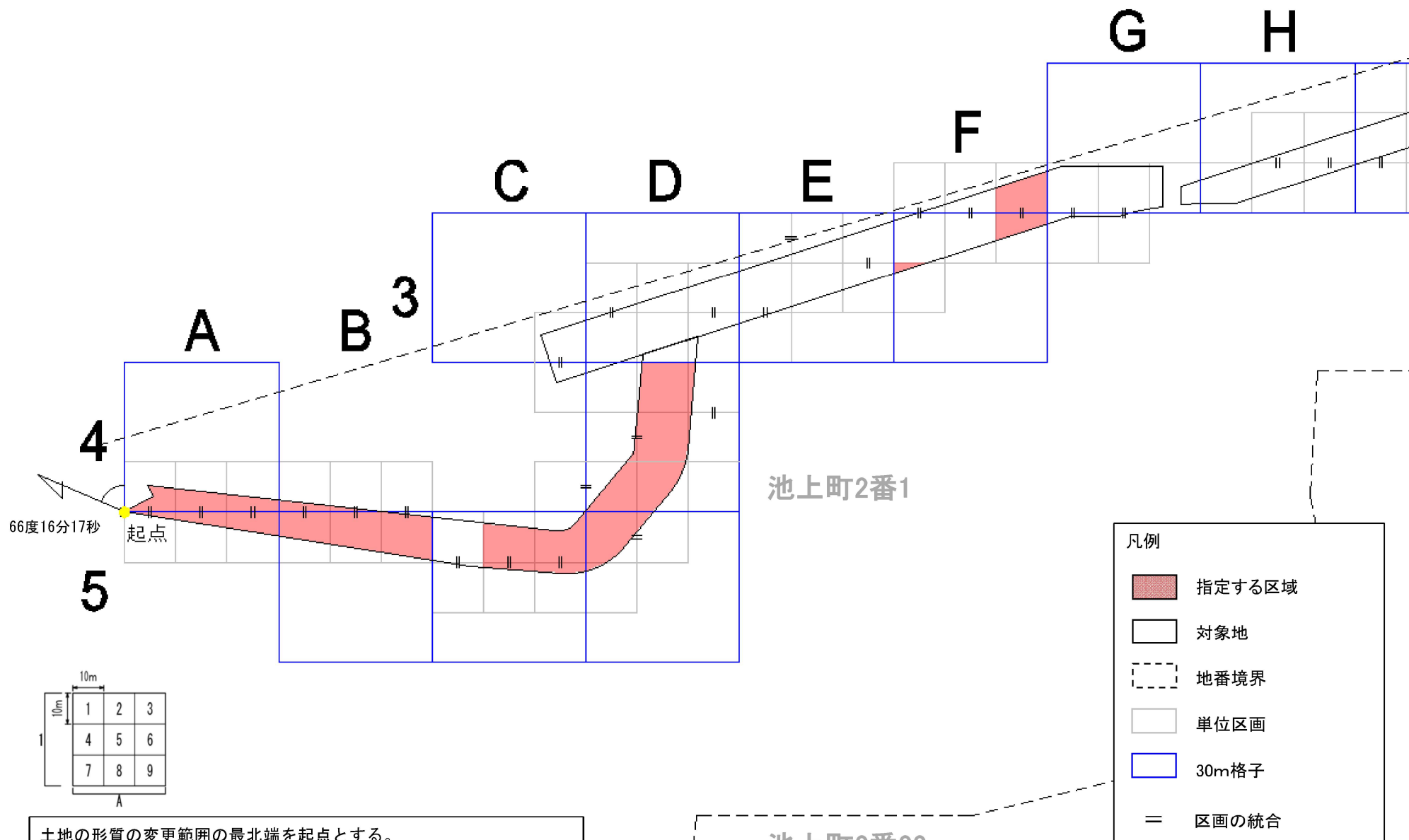


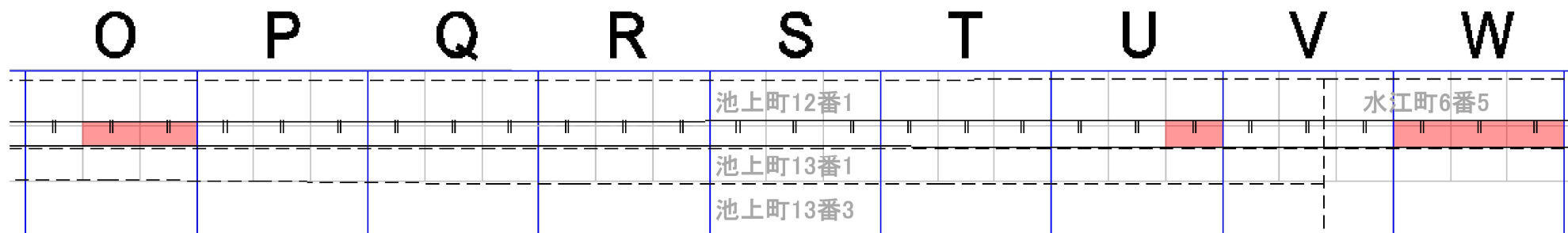


拡大図1



土地の形質の変更範囲の最北端を起点とする。
当該起点から東西方向及び南北方向に10 m間隔で格子状の線を引き、
右回りに66度16分17秒回転させて単位区画を設定した。

別図



池上町2番1

池上町2番22

凡例

指定する区域

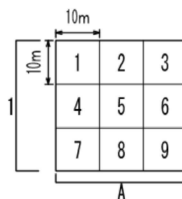
対象地

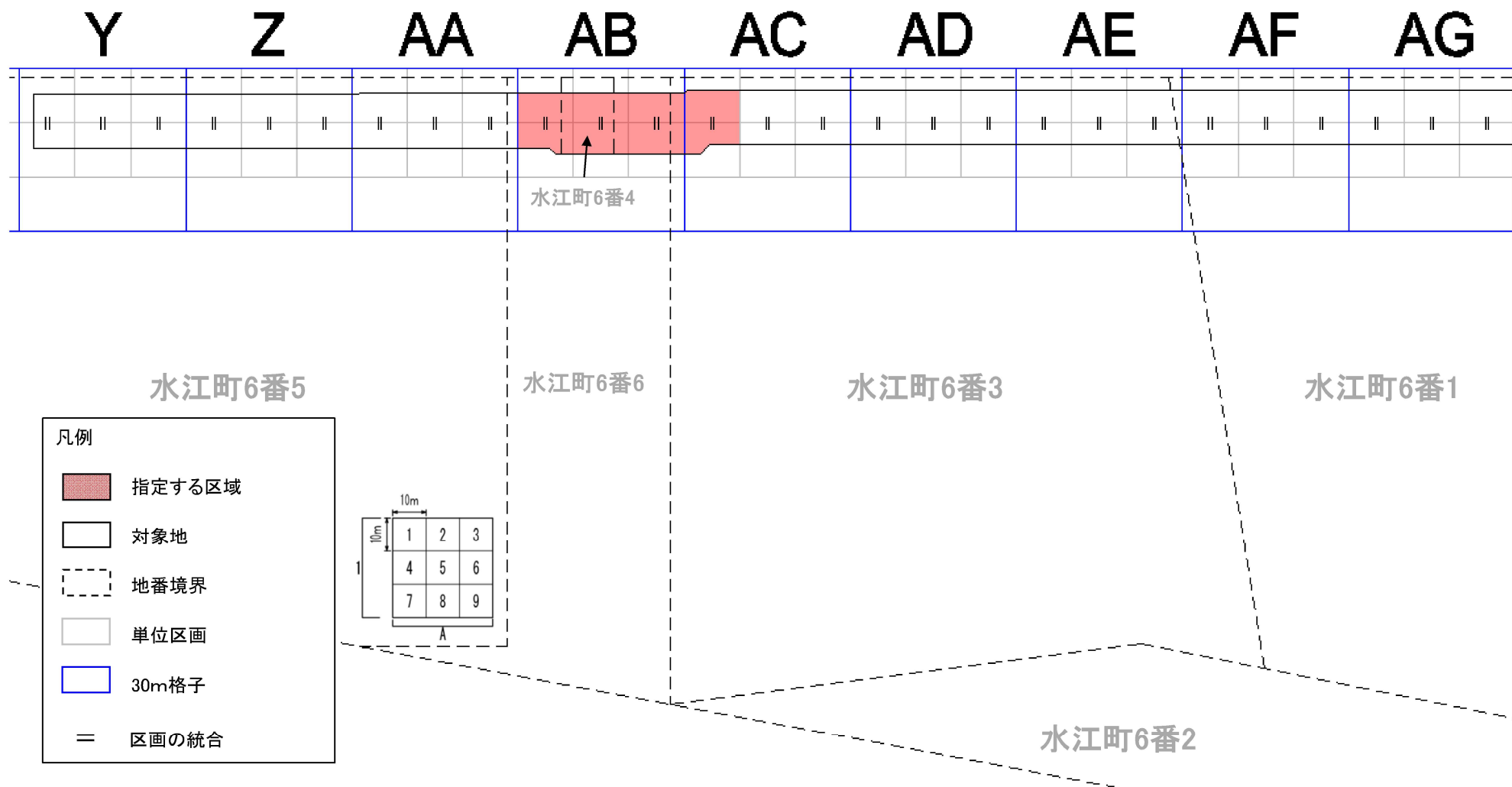
地番境界

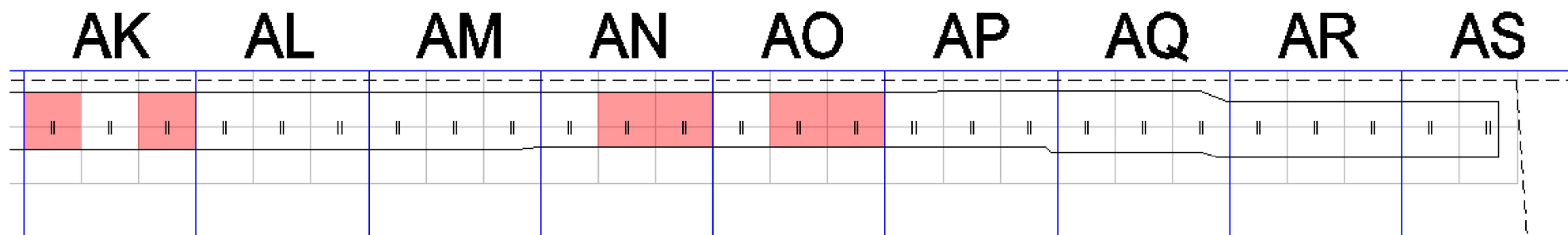
単位区画

30m格子

区画の統合





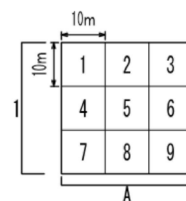


水江町6番1

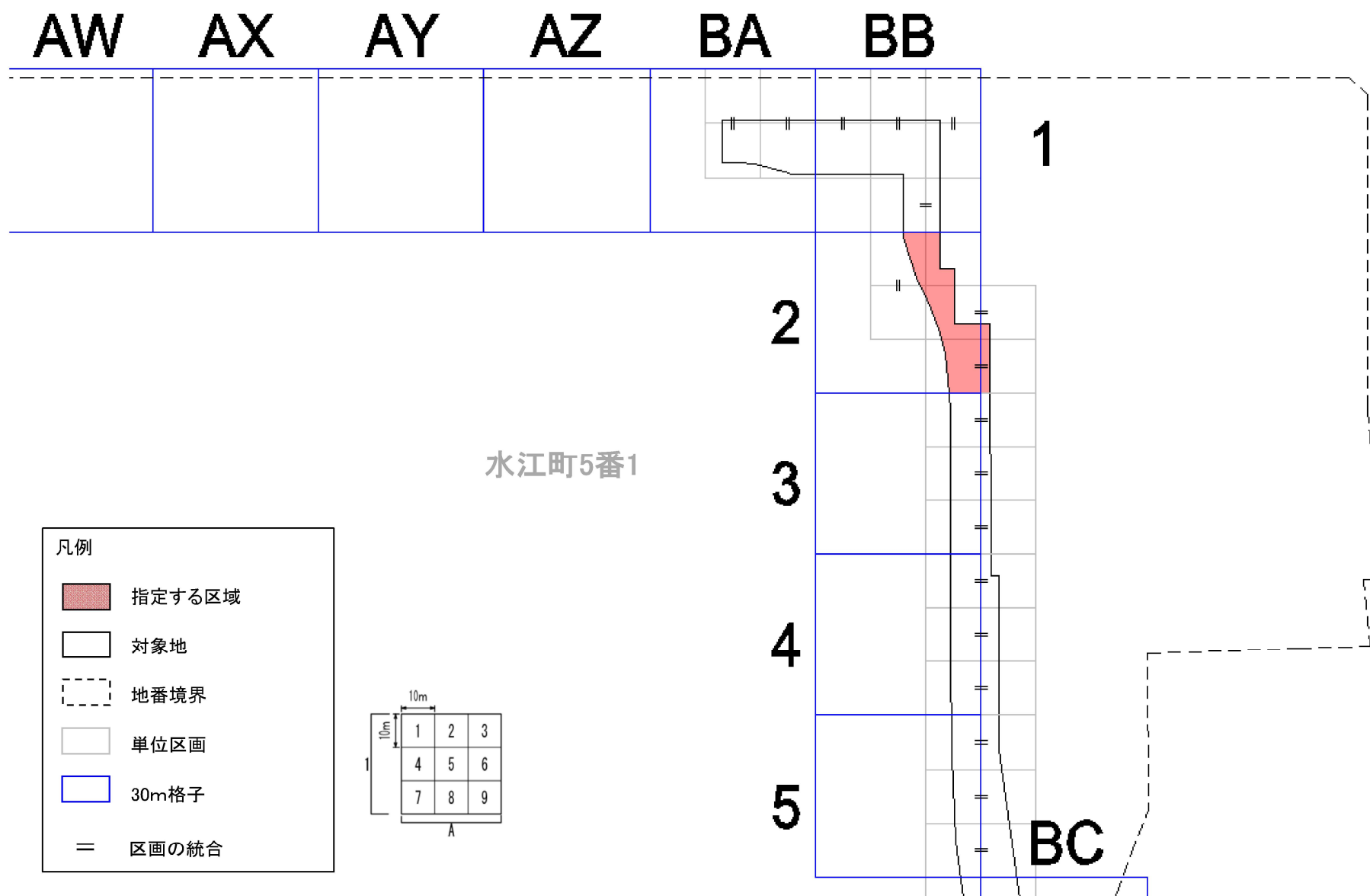
水江町5番1

凡例

- 指定する区域
- 対象地
- 地番境界
- 単位区画
- 30m格子
- 区画の統合



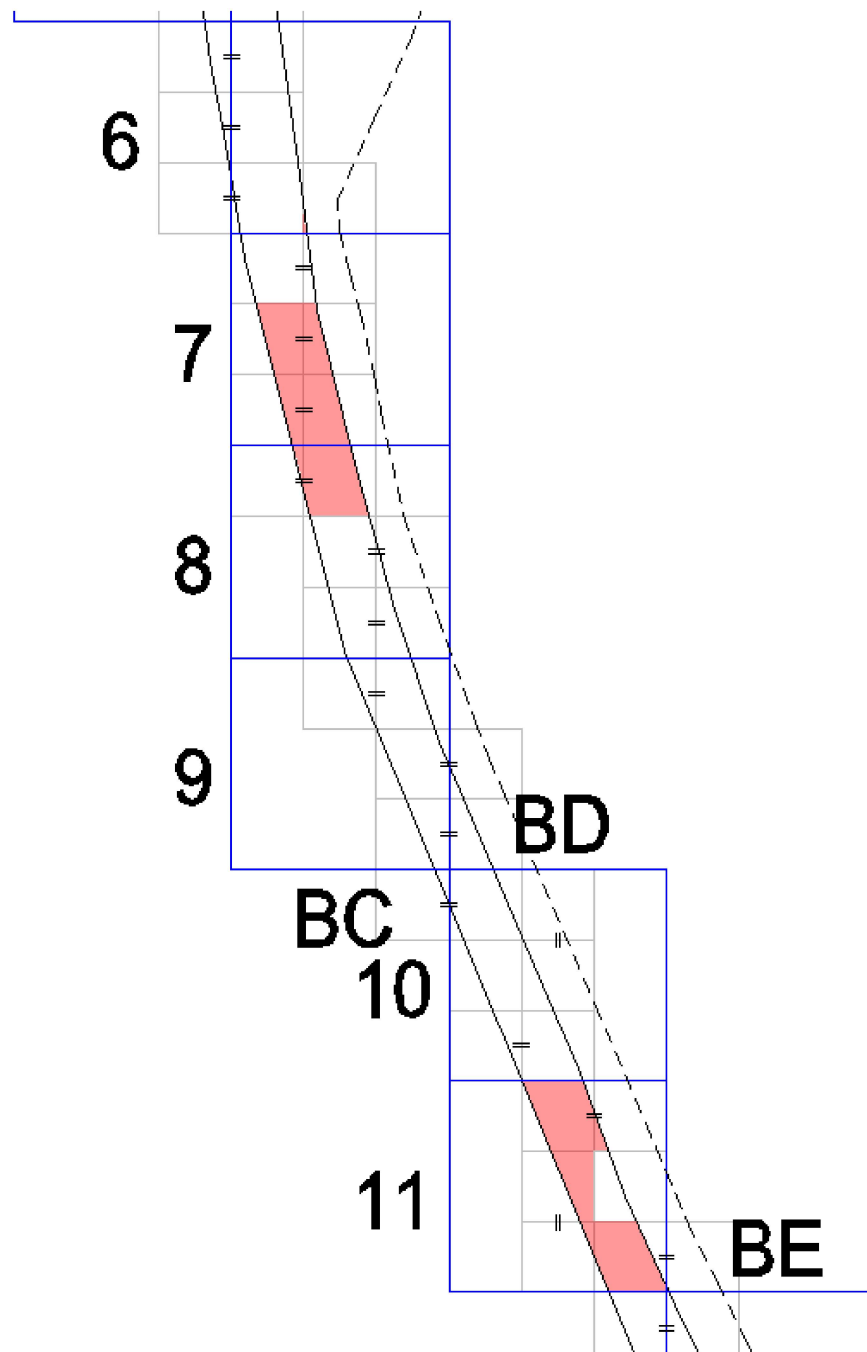
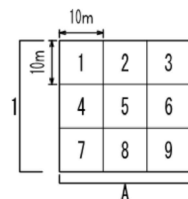
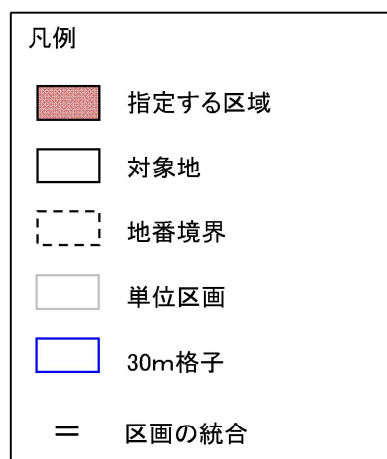
別図





拡大図6

水江町5番1



別図