

# 道路の変更（廃止）届

令和8年4月22日


(宛先) 川崎市長

住所 東京都渋谷区神泉町9番6号

届出者

氏名 明和地所株式会社 代表取締役 原田 英明

指定（既存）道路を変更（廃止）したいので、関係図書を添えて届け出ます。

1 代理者住所氏名	東京都墨田区太平四丁目6番17-208号 有限会社アイ.エイチ.エス.アーキテクト 電話 03 ( 3626 ) 8725		
2 道路の地名地番	神奈川県川崎市幸区南幸町二丁目35番1の一部		
3 届出に係る道路の幅員及び延長	幅員 4.00 m	延長 43.84 m	
4 変更又は廃止しようとする道路の指定年月日及び番号	建築基準法第42条第2項道路		
5 届出の理由	開発行為に伴う廃止 新築に伴い道路が不要の為		
※備考			
※受付処理欄		※変更・廃止公告欄	年 月 日
		変更・廃止	年 第 号
		公	年 月 日
		告	第 号

注1 ※印のある欄は、記入しないでください。

2 届出者の氏名の記載を自署で行う場合は、押印を省略することができます。

# 委 任 状

私は 有限会社アイ.エイチ.エス.アーキテクト 杉山 昭夫 を代理人と  
定め、下記に関する手続一切の権限を委任します

## 記

神奈川県川崎市幸区南幸町二丁目 35 番 1 の一部における 2 項道路（私道）  
の廃止手続に関する件

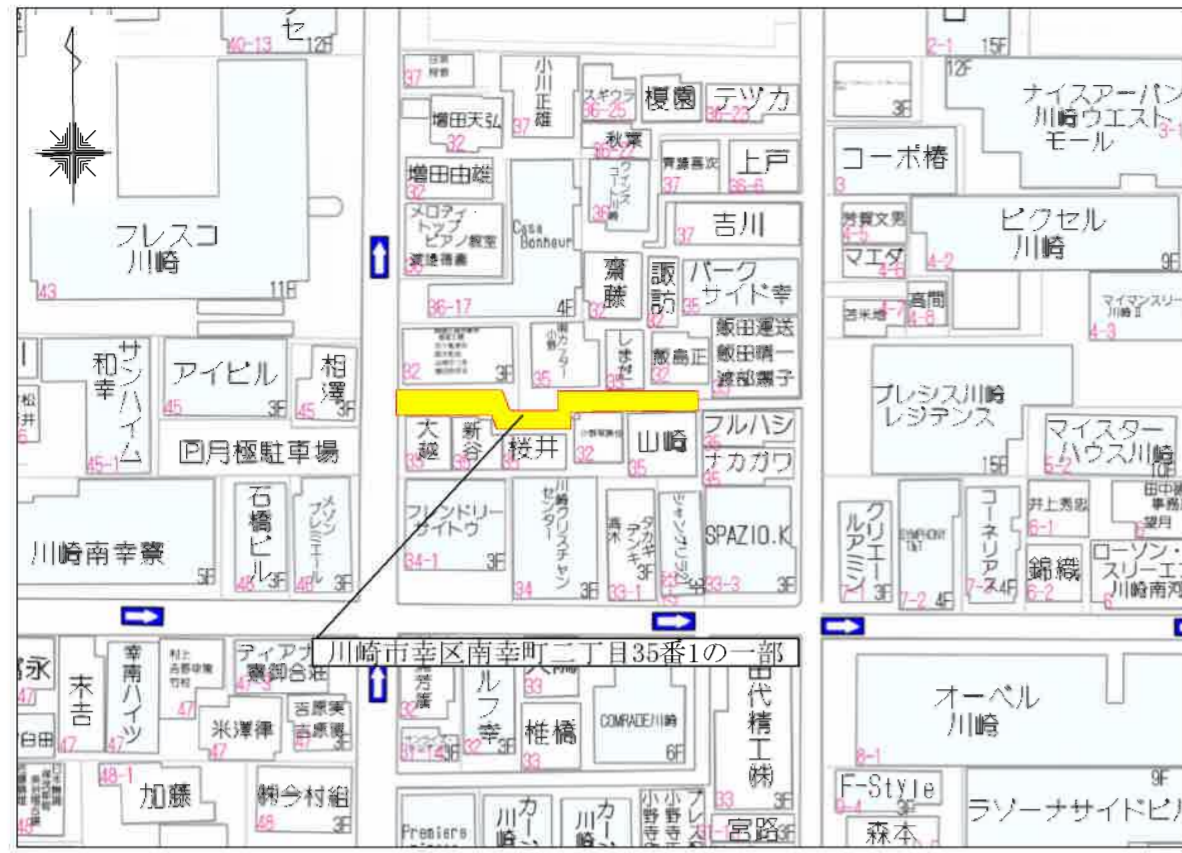
2026 年 4 月 1 日

委任者 住 所 東京都渋谷区神泉町 9 番 6 号

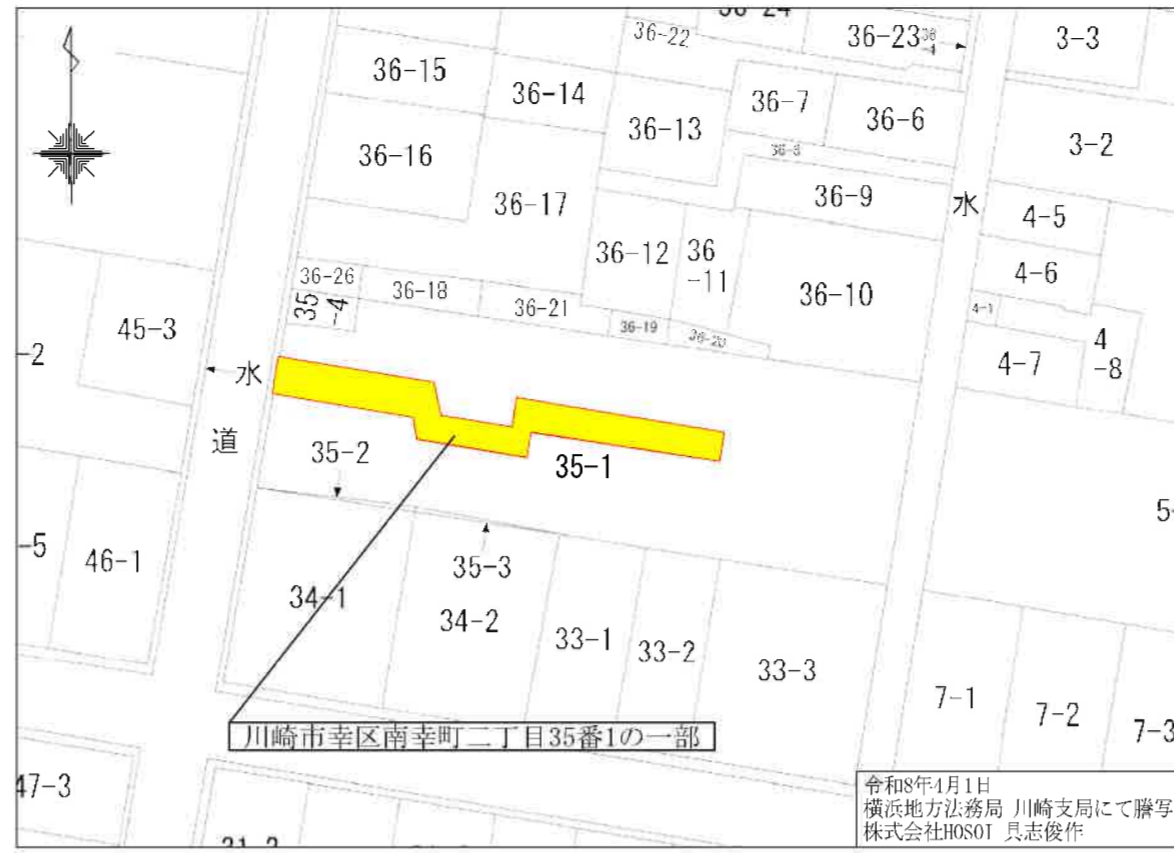
氏 名 明和地所株式会社  
代表取締役 原田 英明

電 話 03-5489-2692

7号様式



案内図 1/1000

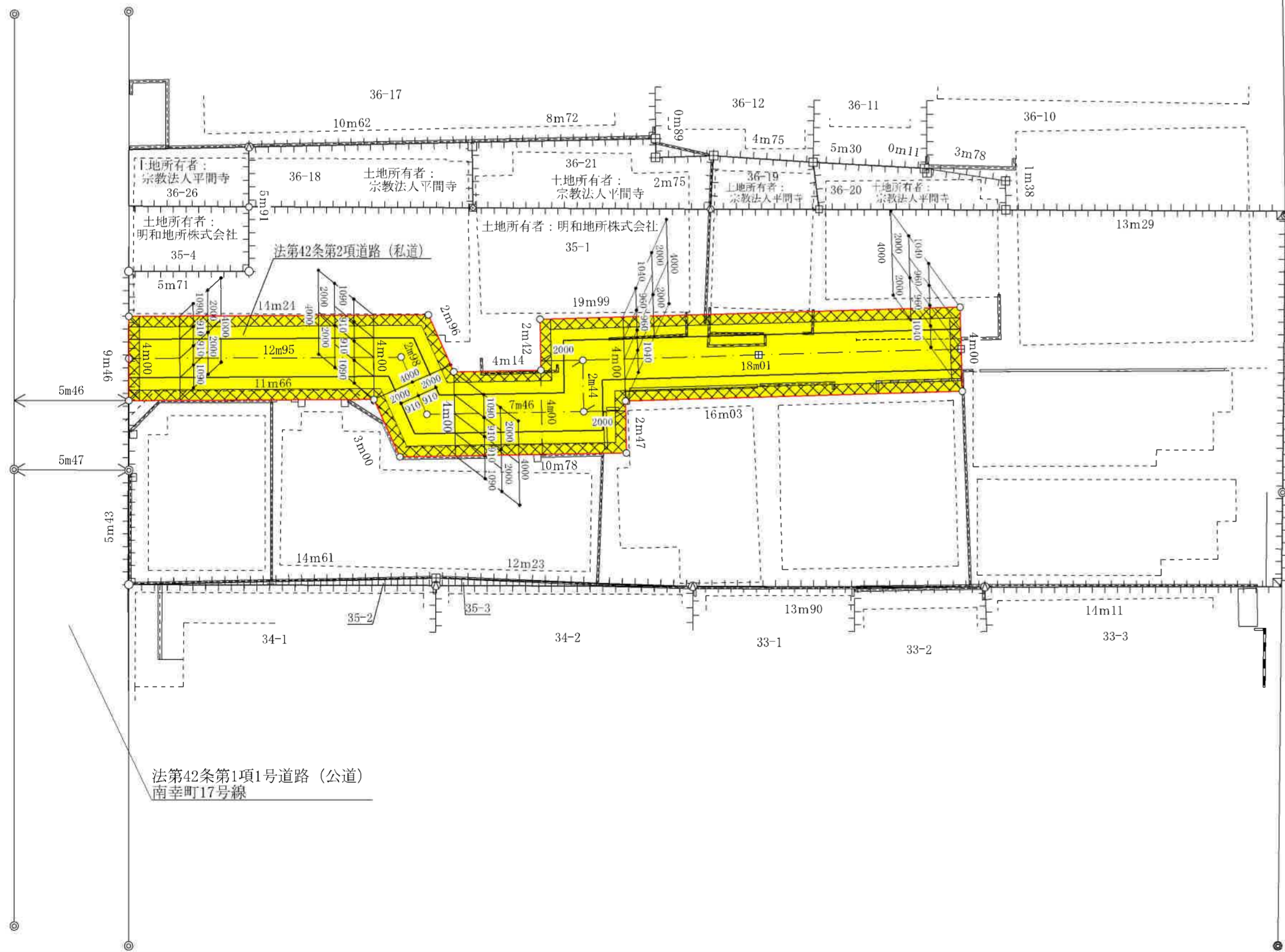


公図写し 1/600

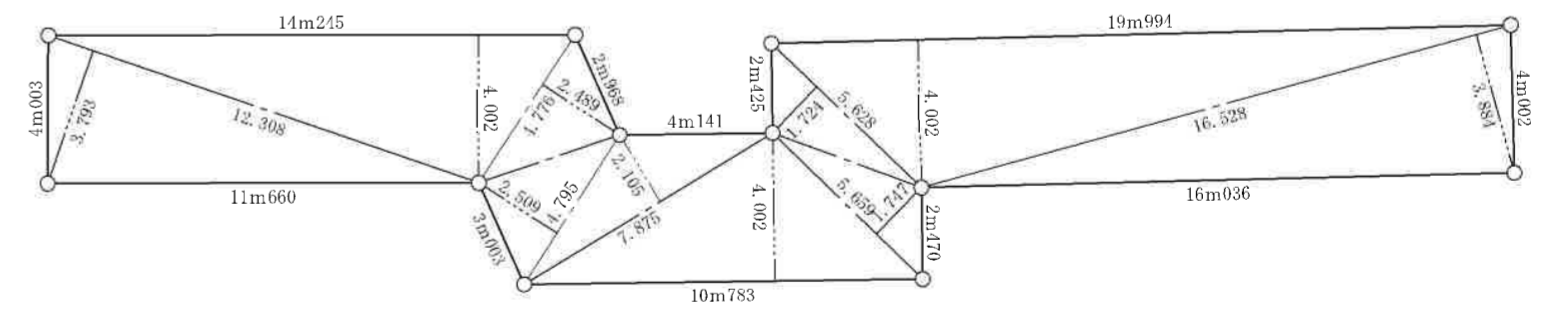
所在地	川崎市幸区南幸町二丁目35番1の一部		
廃止年月日	年	月	日
廃止番号	年	第	号
公告年月日	年	月	日
公告番号	年	第	号
廃道の幅員及び延長	4.00m × 43.84m		
廃道面積	175.57㎡		
宅地面積			
合計	175.57㎡		
図面作成者	東京都豊島区池袋二丁目24番4号 サン池袋II6F		
住所氏名	株式会社 HOSOI 担当: 具志俊作		

- 凡例
- ↑ 方位
  - ⇄ 申請道路
  - ⇄ 既存道路
  - ⇄ 指定済道路 (指定年月日及び指定番号を記入のこと。)
  - ××× 廃止される道路
  - ⇄ 都市計画道路
  - +—+— 地番境
  - - - 敷地境
  - - - 既存建築物
  - ≡≡≡ 法面
  - ≡≡≡ コンクリート留
  - ≡≡≡ 間地石積
  - ≡≡≡ ブロック積

敷地計画図 S = 1 / 200



廃道求積図 S = 1 / 200



三斜求積表

地番	廃道部分	底辺	高さ	積面積
		16.528	3.884	64.194752
		19.994	4.002	80.015988
		5.628	1.724	9.702672
		5.659	1.747	9.886273
		10.783	4.002	43.153566
		7.875	2.105	16.576875
		4.795	2.509	12.030655
		4.776	2.489	11.887464
		14.245	4.002	57.008490
		12.308	3.793	46.684244
	積面積			351.140979
	面積			175.5704895
	地積			175.57 ㎡
	坪数			53.11 坪

合計 175.5704895 ㎡

- 金属標
- 計算点
- 市境界標
- ◇ プラスチック杭
- ⊠ コンクリート杭