

案内図



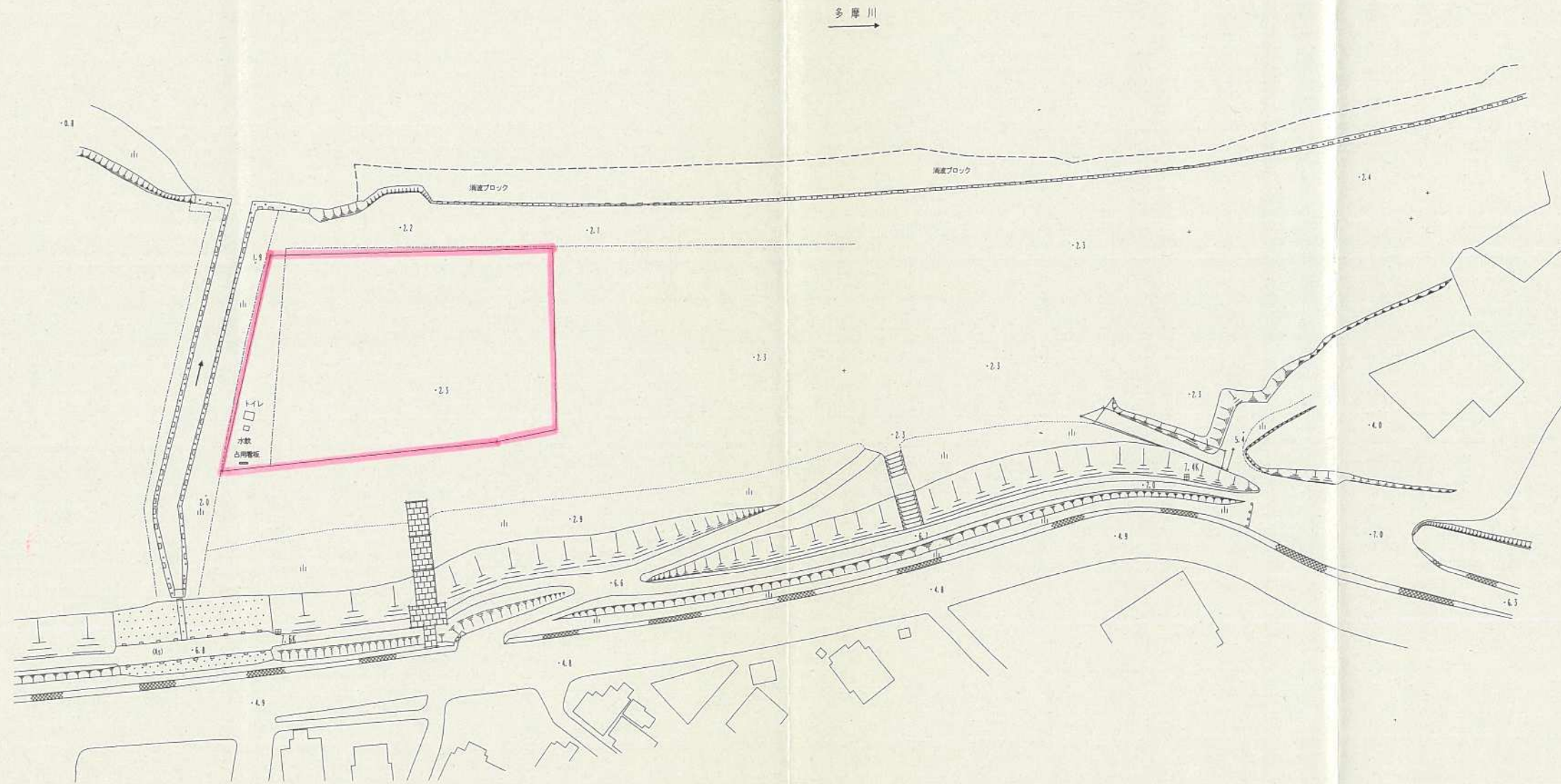
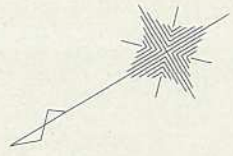
黄色 : 供用停止区域
緑色 : 継続供用区域

多摩川緑地小向町地区
所在地：川崎市幸区小向地内

神奈川県
川崎市
幸区

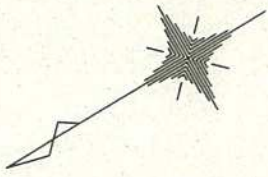
東京都
大田区

平面図

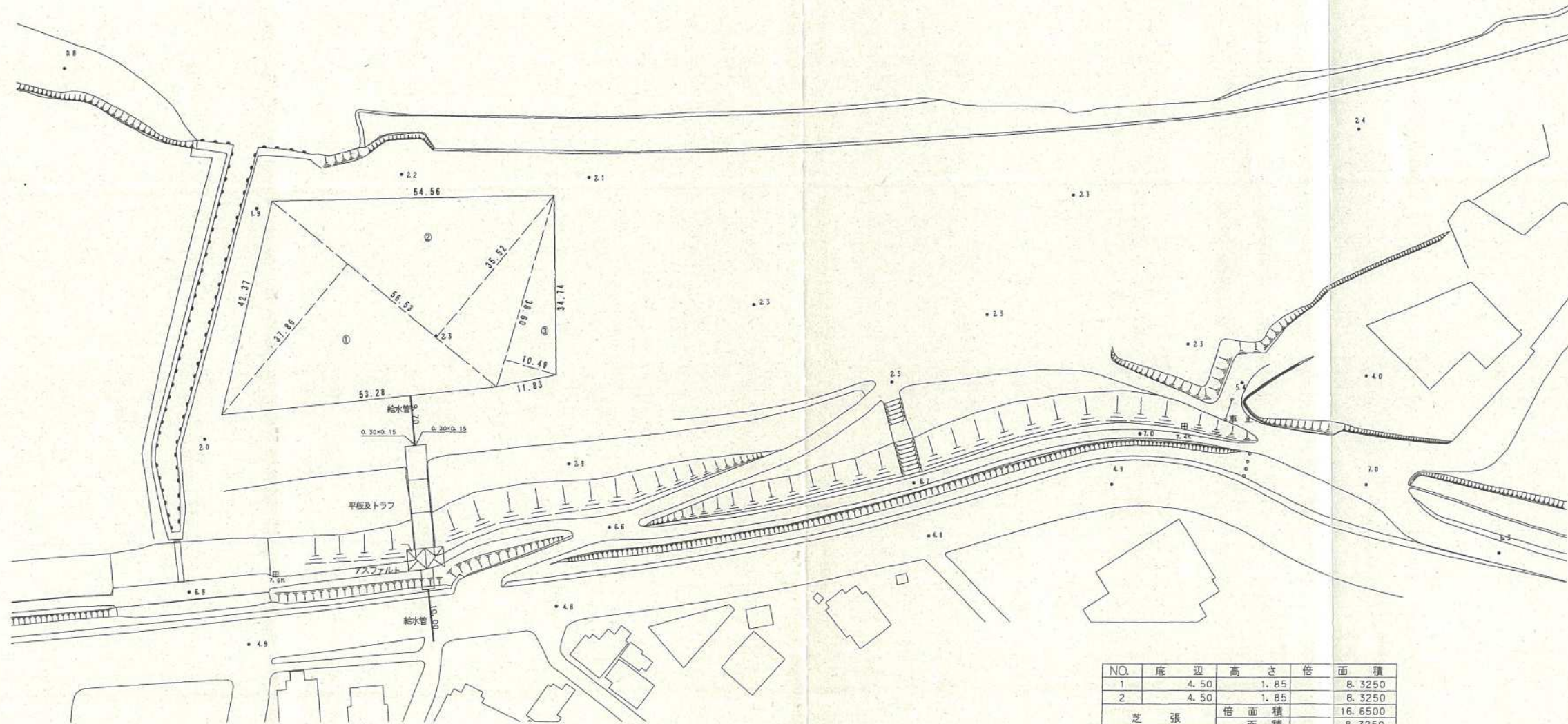


川崎市環境局	工事名		年度	市単
	図名	小向町河川敷(平面図)	期	国補
	縮尺	1:500	日付	申請 変更 完了

求積図



多摩川



記号	底辺	高さ	倍面積 m ²
①	56.529	37.856	2139.961824000
②	56.529	35.518	2007.797022000
③	38.599	10.487	404.787713000
		倍面積 m ²	4552.546559000
		面積 m ²	2276.273279500
		地積 m ²	2276.270000000

三斜求積表

池番 ① 小向町河川敷				
NO.	底辺	高さ	倍面積	面積
1	192.50	38.22	7357.350000	
2	192.50	7.15	1376.375000	
3	139.92	6.20	867.504000	
4	117.60	6.15	723.240000	
5	117.60	3.85	452.760000	
		倍面積	10927.229000	
		面積	5388.6145000	
		地積	5388.61	

NO.	底辺	高さ	倍面積	面積
1	4.50	1.85		8.3250
2	4.50	1.85		8.3250
		倍面積		16.6500
		面積		8.3250
3	5.35	2.65		14.1775
4	5.35	2.65		14.1775
5	5.35	2.65		14.1775
6	5.35	2.65		14.1775
		倍面積		56.7100
		面積		28.3550
7	8.50	3.50		29.7500
8	8.50	3.50		29.7500
9	7.65	3.40		26.0100
10	7.65	3.40		26.0100
11	7.70	3.45		26.5650
12	7.70	3.30		25.4100
13	0.30	0.15		0.0450
14	0.30	0.15		0.0450
		倍面積		63.5850
		面積		81.7925

総水管	10.00×0.0486=0.4860 m ²
	9.70×0.0486=0.4714 m ²
	2276.27+8.325+28.355+81.7925+0.486+0.4714
総計	2397.00 m ²

川崎市環境局	工事名	年度	市単
	小向町河川敷(求積図)		補
		No.	申請
	縮尺 1:500	日付	完了

