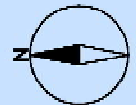


案内図(臨港道路東扇島水江町線)

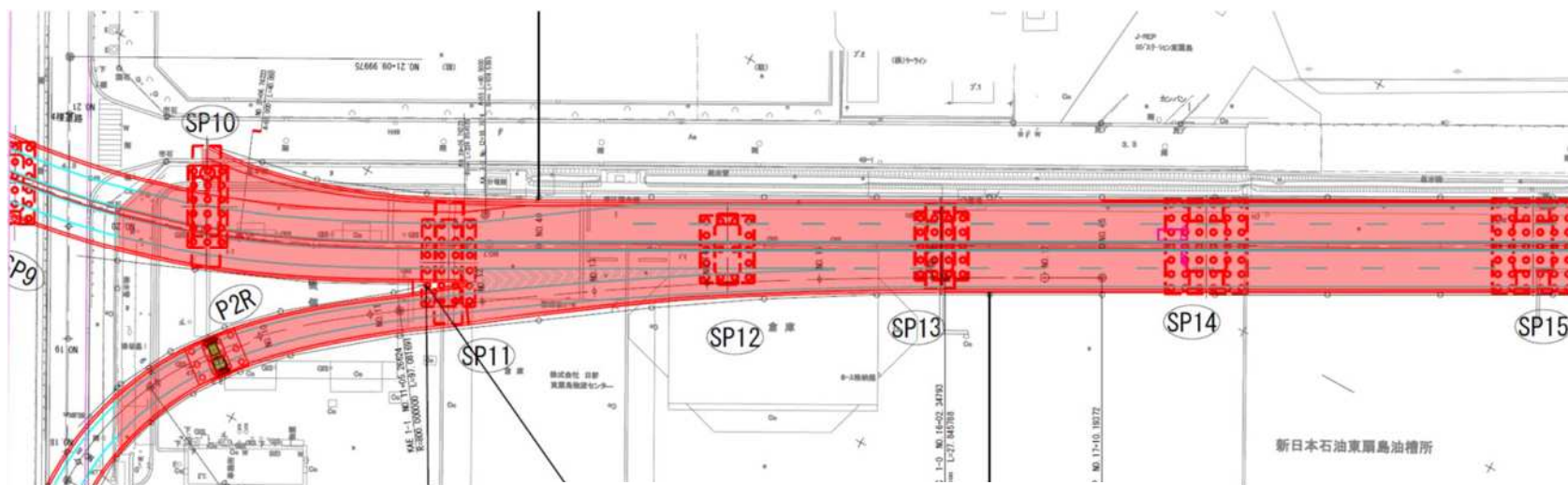


川崎区東扇島6番1の一部、6番2の一部、
7番3の一部、7番4の一部、7番5の一部、
7番6の一部、7番8の一部

京浜運河

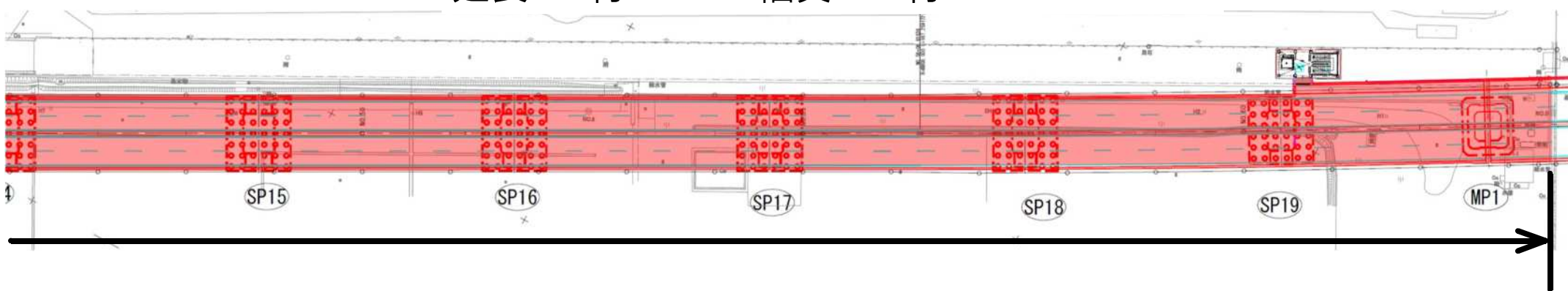



計画平面図(臨港道路東扇島水江町線)



臨港道路東扇島水江町線整備事業

延長 L=約553m 幅員 W=約6.65~16.4m



 : 建築基準法第42条第1項第4号指定範囲

