委　任　状

代理人　住所　川崎市麻生区王禅寺東 5-31-7
　　氏名　イーブン環境設計　廣瀬芳政

を代理人と定め、下記の事項を委任します。

委　任　事　項

１　事業等の名称
　（仮称）川崎市高津区千年計画

２　事業区域に含まれる地域の名称

　川崎市高津区千年字前田耕地 66 番 7　外

上記事業に関し、道路の位置の指定の諸手続きと交付される文書の受領に関する一切の権限（廃止・変更行為も含む）を委任する。

令和　8　年　10　月　20　日

委　任　者　　住所　川崎市中原区小杉町三丁目 440 番地
　　氏名　株式会社　山協商事
　　代表取締役　塩嶌　宏行
　　電話　044-711-3178

第７号様式

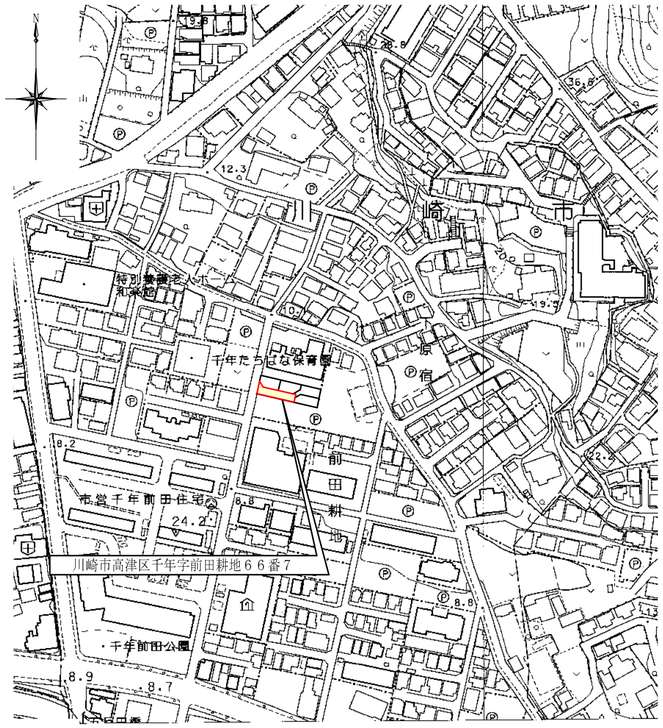

付近見取図 1/2500

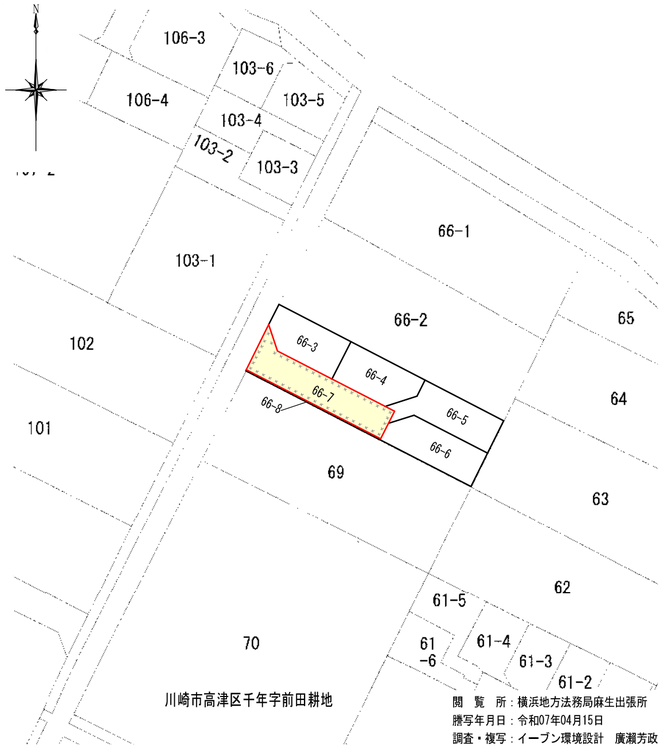

閲　覧　所：横浜地方法務局麻生出張所
謄写年月日：令和07年04月15日
調査・複写：イーブン環境設計　廣瀬芳政

公図の写し 1/600

【廃道面積】			
番号	底辺	高さ	倍面積
①	7.33	2.83	20.7439
②	22.43	3.85	86.3555
③	22.43	4.41	98.9163
合　計			206.0157
合計面積			103.00785
地　積			103.00 ㎡

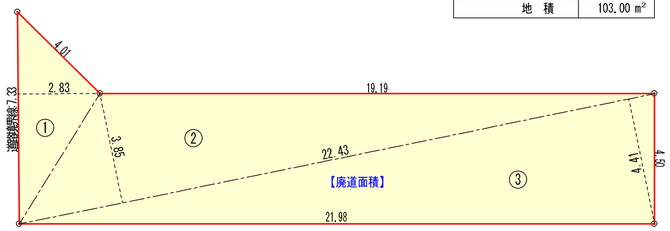

求積図　1/150

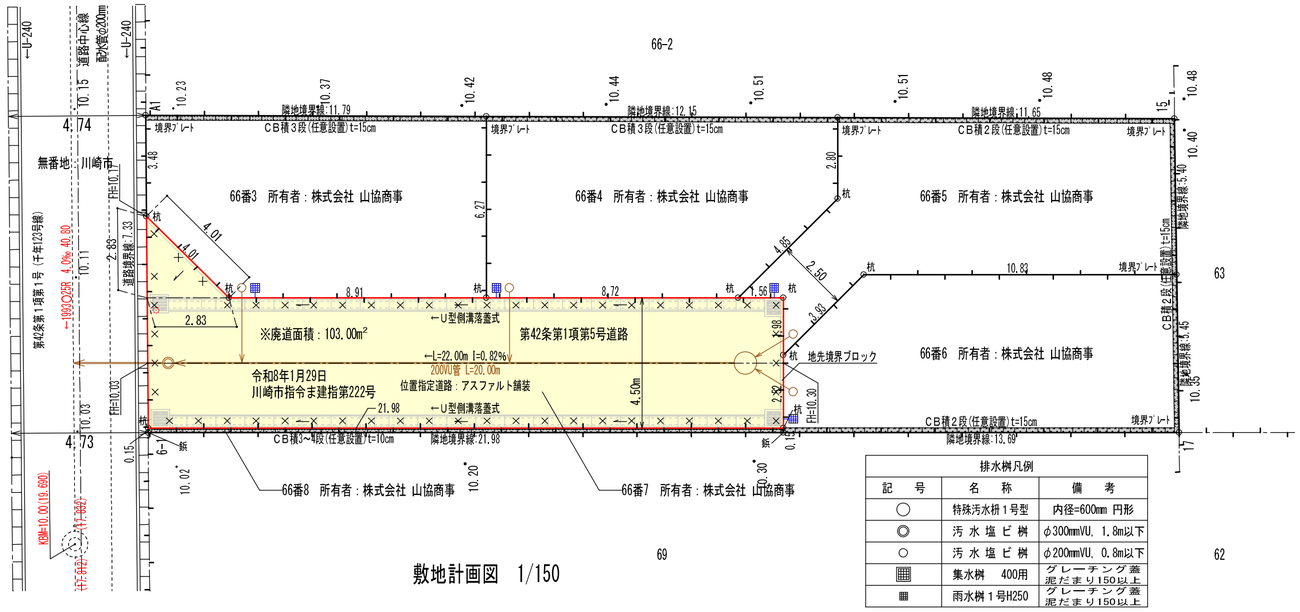

敷地計画図　1/150

排水桝凡例		
記　号	名　称	備　考
○	特殊汚水桝１号型	内径=600mm 円形
◎	汚水塩ビ桝	φ300mmVU, 1.8m以下
○	汚水塩ビ桝	φ200mmVU, 0.8m以下
▦	集水桝　400用	グレーチング蓋 泥だまり150以上
▦	雨水桝１号H250	グレーチング蓋 泥だまり150以上

所在地	川崎市高津区千年字前田耕地６６番７
廃止年月日	年　月　日
廃止番号	年第　号
公告年月日	年　月　日
公告番号	第　号
道路の幅員及び延長	4.50 m × 22.00 m
廃止面積	103.00 ㎡
宅地面積	㎡
合計	103.00 ㎡
図面製作者 住所氏名	川崎市麻生区王禅寺東5-31-7 イーブン環境設計 代　表　廣瀬芳政

（注）

一、付近見取図は、公図の写し及び敷地計画図と方位を一致させ、最寄駅その他の目標物を正確に記載すること。

二、公図の写しには、写した日時、場所及び写した者の氏名を記入すること。

三、敷地計画図には地番境及び地番を記入し、それぞれ権利者の氏名を記入すること。

四、図面の縮尺は、二百分の一以上（各部構造図については二十分の一以上）とすること。

五、単位は「メートル」（小数点以下二位まで）とする。

凡　例

- 方　位
- 申請道路
- 既存道路
- 指定済道路（指定年月日及び指定番号を記入のこと。）
- 廃止される道路
- 都市計画道路
- 予定道路
- 下　水
- 地　番　境
- 敷　地　境
- 既存建築物