

この通信は「高津大山街道マスタープラン策定委員会」による検討の状況を地域のみなさまにお伝えするために発行しています。

素案を確認し、推進体制などについて話しました

第4回の策定委員会では、マスタープラン素案(これまでの検討のまとめ)について議論しました。

また、重点的に整備を進めるエリア(キラリスポット)の整備イメージや推進体制について検討しました。



12月3日に、第4回「高津大山街道マスタープラン策定委員会」を開催しました。

高津大山街道マスタープラン(案)の構成

※策定委員会での議論を受け、素案を修正し、案としました。

高津大山街道の特徴と課題

大山街道の特徴

- 大山参拝の信仰の道
- 江戸と神奈川を結ぶ物流の道
- 文人が集う文化交流の道
- 高津区のシンボルの道
- 蔵づくりの建物が現存



大山街道の課題

- 消え行く歴史的な資源
- マンション化が商店街衰退を加速
- 交通混雑・歩行の危険が増大

大山街道の将来像と基本方針

暮らして安心 訪ねて楽しい 大山街道

1. 誰もが安心・安全に歩ける道づくり
2. 大山街道らしい景観をつくる
3. 歴史的な建造物等の地域資源を活かし、人が集える賑わいの場をつくる
4. 街道や周辺の資源を結び、回遊性のある魅力的なまちにする
5. コミュニティの新たな担い手を育てる

推進方策

アクションプログラム

短期:2009~2010年度
中期:2011~2013年度
長期:2014~2018年度

重点地域(キラリスポット)の設定

推進体制

市民協働による計画推進

計画の進行管理と評価



重点地域（キラリスポット）の整備イメージを話し合いました



模型などを用いて、アイデアを出し合いました。

「重点地域(キラリスポット)」の候補地



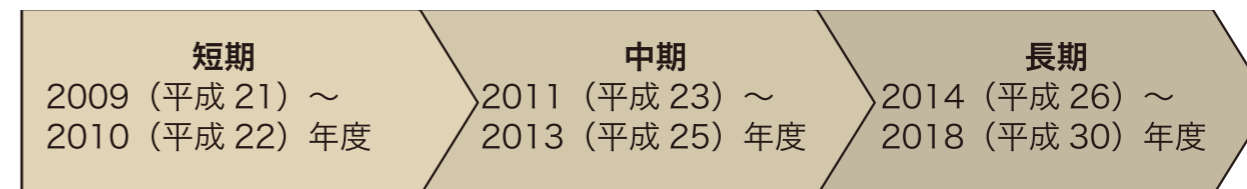
推進体制と今後のスケジュールについて話し合いました



市民協働による計画の推進をしよう

地域のさまざまな団体が参加する、「(仮称)大山街道アクションフォーラム」を設立し、計画を推進できればよいというアイデアを話し合いました。

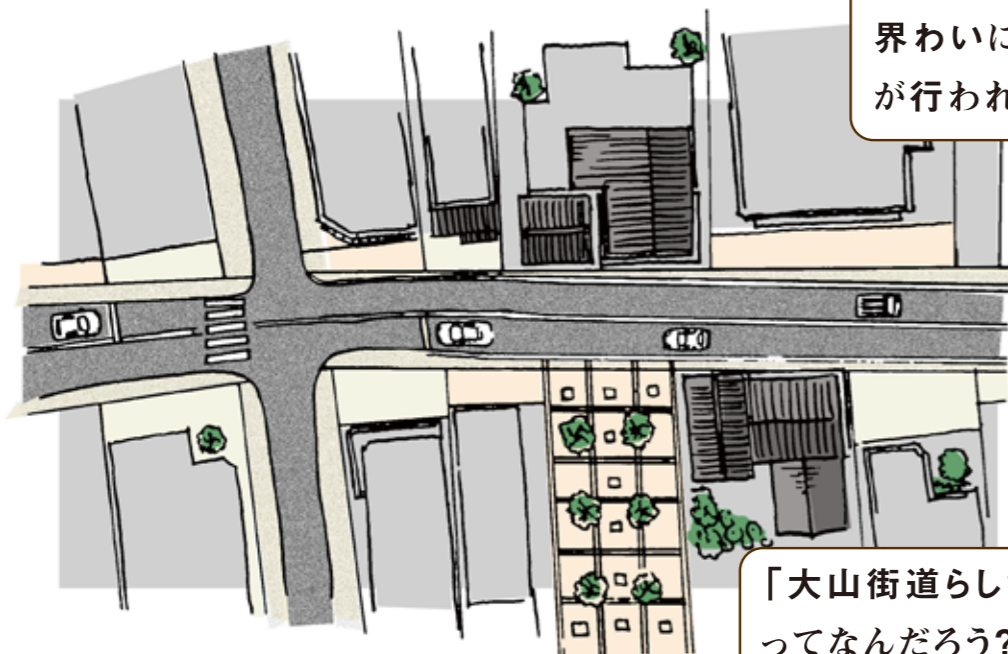
高津大山街道マスタープランの推進（10年間）



賑わいと温かみのある街並みになるといいな

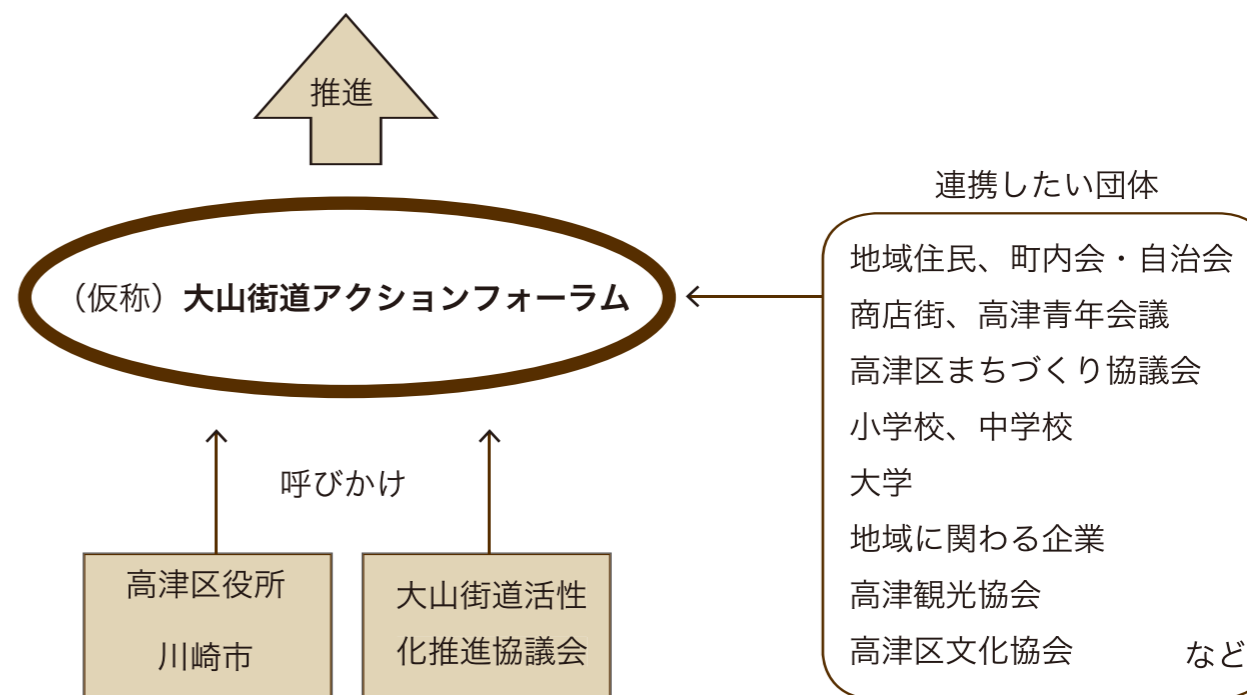


歴史的建築物や緑豊かな界わいに調和したまちづくりが行われるといいな



「大山街道らしさ」ってなんだろう？

※イラストはイメージです。決定したものではありません。



マスタープランフォーラムを開催しました

2009.1.31(土)午後1時半～4時半 川崎市大山街道ふるさと館 2階イベントホールにて

1月31日(土)に”みんなの大山街道で、アクションを起こそう!”をテーマに「高津大山街道マスタープランフォーラム」を開催しました。約70名の方にご参加いただき、来年度以降に実施する具体的な取り組みについて、たくさんのアイデアをいただきました。



オープニング
コンサート

洗足学園音楽大学の2人による
ギター&フルート演奏



マスタープラン
案の紹介

前半はマスタープランの案を紹介し、
会場からご意見をいただきました。

みんなの大山街道で、
アクションを起こそう!



後半は
アイデア交換会

後半は4つのグループに分かれて、アイデア交換会を行いました。これからの取り組みにつながるたくさんのアイデアをいただきました。ご参加くださった皆様、ありがとうございました!

- ①すてきな脇道やまちの宝物を見つけよう
- ②子どもたちが「ふるさと」を感じてくれることに取り組もう
- ③街道の魅力を伝える情報発信を行おう
- ④歴史あるものを活用したまちづくりをやろう



第5回策定委員会

3月12日(木) 18:00～

岩崎ビル4階会議室

(溝口3-11-15)

お問い合わせ先:

高津区役所 地域振興課

電話 044-861-3133 ファックス 044-861-3103

Eメール 67tisin@city.kawasaki.jp

ホームページ <http://www.city.kawasaki.jp/67/67tisin/home/ooyama/>

全5回の委員会で議論された内容は、各回通信でみなさんにお伝えします。

また、当委員会は傍聴できます(定員10名)。開催日時等は、上記ホームページを御確認ください。