令和７年度

川崎市の災害概要

Colors, Future!

いろいろって、未来。

川崎市

目　次

Ⅰ 気象概況

年間気象概況 …… 1

Ⅱ 主な災害

〔1〕 集中豪雨（大雨警報） 令和７年７月１０日（木） …… 4

〔2〕 カムチャツカ半島付近を震源とする地震（津波注意報） 令和７年７月３０日（水） …… 6

〔3〕 台風第１５号 令和７年９月４日（木）～令和7年９月５日（金） …… 7

〔4〕 集中豪雨（大雨警報） 令和７年９月１１日（木） …… 9

〔5〕 集中豪雨（大雨注意報） 令和７年９月１８日（木）～令和7年９月１９日（金） …… 13

〔6〕 大雪（大雪注意報） 令和８年２月８日（日） …… 15

Ⅲ 統計資料

〔1〕 令和7年度市内地震発生状況観測記録 …… 16

〔2〕 過去１０年間の住家浸水被害発生状況 …… 17

〔3〕 過去１０年間の崖崩れ発生状況 …… 18

〔4〕 過去１０年間の最大１時間雨量 …… 19

〔5〕 過去１０年間の１時間雨量２０mm以上の発生日数 …… 20

〔6〕 過去１０年間の年度・月別雨量集計表 …… 21

Ⅰ　気　象　概　況

年間気象概況

令和７年４月

高気圧や低気圧が交互に日本付近を通過したため、天気は周期的に変化しました。１日は伊豆諸島付近に停滞する低気圧の影響で大雨となりました。

県内の各観測点の月平均気温は、平年より高くなりました。月間日照時間は、平年並となりました。月降水量は、平年並か平年より少なくなりました。

令和７年５月

前半は高気圧や低気圧が日本付近を交互に通過したため、天気は、周期的に変化し、後半は低気圧や前線の影響により曇りや雨の日が多くなりました。期間を通じて大雨となった日もありました。

県内の各観測点の月平均気温は、平年並か平年より高くなりました。月間日照時間は、平年より少なくなりました。月降水量は、平年より多くなりました。

5月の平均気温は平年並か平年より高くなりましたが、３０日は上空の寒気の影響で３月下旬から４月中旬並の寒さとなりました。

また、低気圧や前線の影響で曇りや雨の降る日が多くなり、5月の日照時間は平年より少ないか、かなり少なくなりました。

令和７年６月

月の前半は前線や湿った空気の影響で曇りや雨となった日が多くなりましたが、後半は高気圧に覆われ晴れた日が多くなりました。

県内の各観測点の月平均気温は、全地点で平年よりかなり高くなりました。月間日照時間は、平年よりかなり多くなりました。月降水量は、平年並か平年より少なくなりました。

関東甲信地方は６月１０日ごろに梅雨入りしたと見られます。

令和７年７月

高気圧に覆われて晴れた日が多くなりましたが、前半は上空の寒気や湿った空気の影響で、雨や雷雨となった日もありました。

県内の各観測点の月平均気温は、全地点で平年よりかなり高くなりました。月間日照時間は、全地点で平年より多くなりました。月降水量は、平年並か平年より少なくなりました。

関東甲信地方は7月18日ごろに梅雨明けしたと見られます。

7月中旬の気温は平年並になりましたが、期間を通して、太平洋高気圧の影響で暖かい空気に覆われやすかったため、全地点で7月の平均気温は平年よりかなり高くなりました。

令和７年８月

高気圧に覆われて晴れた日が多くなりましたが、台風第９号や暖かく湿った空気の影響で雷雨となった日がありました。

県内の各観測点の月平均気温は、全地点で平年よりかなり高くなりました。月間日照時間は、全地点で平年より多くなりました。月降水量は、平年並か平年より少ない地点が多くなりました。

期間を通して、偏西風が平年より北に偏って流れやすく、暖かい空気に覆われたため、県内の観測点すべてで8月の平均気温は平年よりかなり高くなり、日最高気温等の極値（１位）を更新しました。

令和７年９月

高気圧に覆われて晴れた日が多くなりましたが、台風第１５号や暖かく湿った空気の影響で雷を伴った大雨となった日がありました。

県内の各観測点の月平均気温は、全地点で平年よりかなり高くなりました。月間日照時間は、全地点で平年より多くなりました。月降水量は、平年並か平年より多くなりました。

９月５日は、台風第１５号の影響で神奈川県内に線状降水帯が発生し、横浜地方気象台は、その旨を「顕著な大雨に関する神奈川県気象情報」として初めて発表しました。

令和７年１０月

前線や低気圧、台風の影響で曇りや雨の日が多くなり、大雨となった日もありました。

県内の各観測点の月平均気温は、平年並か平年より高くなりました。月間日照時間は、全地点で平年よりかなり少なくなりました。月降水量は、平年並か平年より少なくなりました。

１９０５年の統計開始以来、１０月の月間日照時間の少ない方から４位となりました。

令和７年１１月

西高東低の気圧配置や高気圧に覆われて晴れた日が多くありましたが、低気圧や気圧の谷の影響で雨の降った日がありました。

県内の各観測点の月平均気温は、平年並か平年より低くなりました。月間日照時間は、平年並か平年より多くなりました。月降水量は、全地点で平年よりかなり少なくなりました。

１１月としては、月降水量の少ない方から、極値２位や３位を更新した地点もありました。

令和７年１２月

西高東低の気圧配置や高気圧に覆われて晴れた日が多くなりましたが、低気圧や気圧の谷の影響で曇りや雨の日もありました。

県内の各観測点の月平均気温は、平年並か平年より高くなりました。月間日照時間は、

平年並か平年より少なくなりました。月降水量は、平年並か平年より少なくなりました。

令和８年１月

冬型の気圧配置や高気圧に覆われて晴れた日が多くなりましたが、気圧の谷と強い寒気の影響で雪やみぞれが降った日もありました。

県内の各観測点の月平均気温は、平年並みか平年より高くなりました。月間日照時間は、全地点で平年よりかなり多くなりました。月降水量は、全地点で平年よりかなり少なくなりました。

１月及び年間としては、月降水量の少ない方から、極値１位を更新した地点もありました。

令和８年２月

冬型の気圧配置や高気圧に覆われて晴れた日が多くなりましたが、低気圧や前線の影響で雨の降った日もあり、２５日は大雨となりました。また、気圧の谷と強い寒気の影響で雪やみぞれが降った日もありました。

県内の各観測点の月平均気温は、平年より高くなりました。月間日照時間は、平年並みか平年より多くなりました。月降水量は、平年並か平年より多くなりました。

神奈川県では７日から８日にかけて気圧の谷と強い寒気の影響で大雪となりました。この雪の影響で、負傷の人的被害や交通機関で通行止めや運休、遅延となったところがありました。

令和８年３月

日本付近を低気圧と高気圧が交互に通過したため、天気も周期的に変化しました。

県内の各観測点の月平均気温は、全地点で平年より高くなりました。月間日照時間は、全地点で平年並みとなりました。月降水量は、平年並みか平年より少なくなりました。

データ出典：横浜地方気象台
https://www.data.jma.go.jp/yokohama/

Ⅱ　主な災害

〔1〕 集中豪雨（大雨警報）

令和７年７月１０日（木）

１　概況

市内では、１０日１８時４３分から１９時４３分までの１時間に中原区役所（中原区内）で１０５.０ｍｍの降雨を観測し、累計雨量は、井田消防（中原区内）で１２６.５mmを観測しました。

２　活動記録

〈7月１０日〉	
４時０４分	雷注意報発表
１８時３５分	大雨・洪水注意報発表、雷注意報継続
１８時４５分	大雨警報（浸水害）発表、洪水・雷注意報継続
１８時５２分	洪水警報発表、大雨警報（浸水害）、雷注意報継続
１９時３８分	１９時３０分記録的短時間大雨情報（中原区付近で約１１０mm）（※） （※）当時、高津区付近と幸区付近にも発表されたが、後に訂正された。
２２時１２分	洪水警報解除、大雨注意報発表（警報から切替）、雷注意報継続
〈7月１１日〉	
４時０５分	大雨・雷注意報解除

３　水防警報発表状況

- 平瀬川（嶋田人道橋）　１０日１９時１８分～１９時４８分
- 有馬川（東野川）　１０日１９時４８分～２１時０８分
- 矢上川（西ヶ崎橋）　１０日１９時５８分～２０時５８分

４　動員状況

局所的な降雨が短時間的に発生したため、早急な事態対処を優先とし、下記の必要な局区において、事態対処を行う体制とした。

(1) 各区（５４人）

区名	幸区	中原区	高津区	宮前区
人	７人	４０人	１人	６人

(2) 本庁（４１人）

局名	建設緑政局	危機管理本部	上下水道局	消防局
人	７人	８人	２４人	２人

５　各区の累計雨量（７月１０日１８時００分～２１時４０分）

区　名	川崎区	幸区	中原区	高津区	宮前区	多摩区	麻生区
累計雨量	２６.０㎜	６６.０㎜	126.5㎜	７０.０㎜	４２.０㎜	３９.０㎜	３２.０㎜
観測場所	東小田小	加瀬消防	井田消防	西ヶ崎橋	菅生消防	青少年科学	寺家橋

６　各区の時間最大雨量（６０分間雨量）

区　名	川崎区	幸区	中原区	高津区	宮前区	多摩区	麻生区
時間雨量	２３.５㎜	６０.５㎜	105.0㎜	５７.０㎜	３５.０㎜	３４.５㎜	２９.０㎜
観測場所	東小田小	加瀬消防	中原区役所	西ヶ崎橋	菅生消防	青少年科学	寺家橋
観測時間	１０日 １９：１６ ～ ２０：１６	１０日 １８：５３ ～ １９：５３	１０日 １８：４３ ～ １９：４３	１０日 １９：００ ～ ２０：００	１０日 １８：４８ ～ １９：４８	１０日 １８：４６ ～ １９：４６	１０日 １９：１０ ～ ２０：１０

７　風速

最大瞬間風速１３.１ｍ／ｓ（１０日３時 39 分消防局庁舎（川崎区内）観測）

８　被害状況

（1）人的被害

なし

（2）物的被害

〇住家被害

・床上浸水　１２件

中原区：今井南町（１１件）、丸子通１丁目（１件）

・床下浸水　１件

中原区：木月伊勢町（１件）

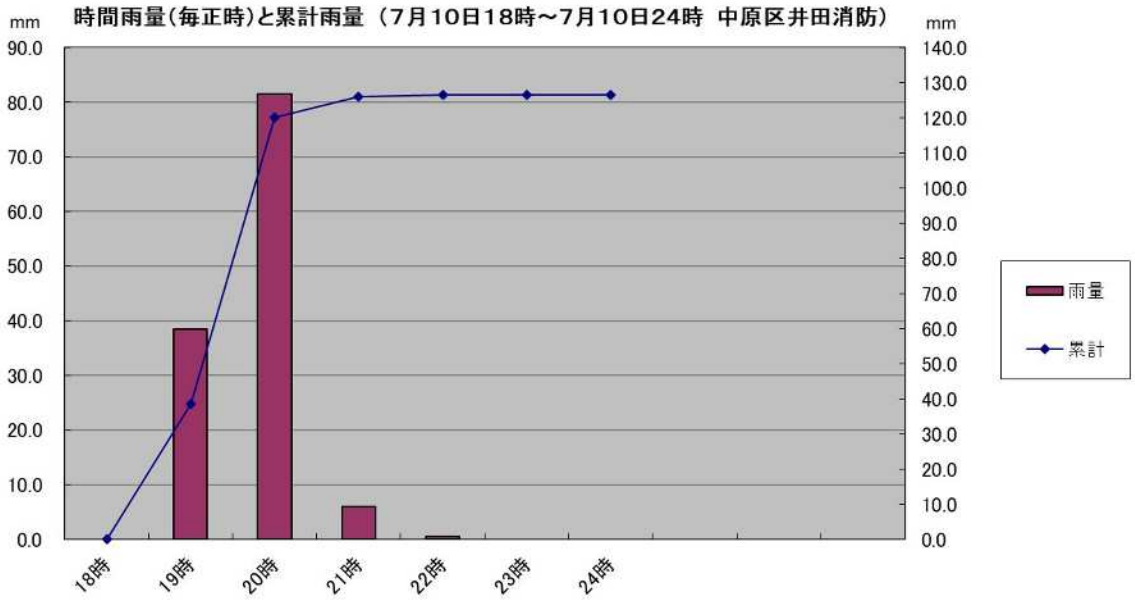

〔2〕 カムチャツカ半島付近を震源とする地震（津波注意報）

令和７年７月３０日（水）

１　概況

⑴ 発生日時

令和７年７月30日（水）８時２４分

⑵ 震源地

カムチャツカ半島東方沖

⑶ 規模

Mw8.8

⑷ 津波観測値

観測場所	第１波到達時刻	最大波
横浜	３０日１２時３分	３０日１３時４０分　０．３m

２　活動記録

〈7月３０日〉	
９時４０分	津波注意報発表
〈7月３１日〉	
１０時４５分	津波注意報解除

３　動員状況

動員は行わず、危機管理本部による災害警戒体制とし、各局区は、必要な人員が対応にあたった。

４　被害状況

⑴ 人的被害

なし

⑵ 物的被害

なし

⑶ その他

津波避難施設等に、最大約２８０人が自主的に避難した。

〔3〕 台風第１５号

令和７年９月４日（木）～令和７年９月５日（金）

１　概況

市内では、５日１２時２３分から１３時２３分までの１時間に大師小学校（川崎区内）で６３．５mmの降雨を観測し、累計雨量は、川崎港（川崎区内）で１６５.０mmを観測しました。

２　活動記録

〈9月４日〉	
４時２０分	雷注意報発表
〈9月５日〉	
４時１８分	大雨・強風・波浪注意報発表、雷注意報継続
６時１６分	洪水注意報発表、大雨・強風・波浪・雷注意報継続
７時５０分	大雨警報（土砂災害）発表、洪水・強風・波浪・雷注意報継続
９時００分	警戒体制強化のため動員発令
１２時５２分	大雨警報（浸水害）発表、大雨警報（土砂災害）、洪水・強風・波浪・雷注意報継続
１３時２０分	洪水警報発表、大雨警報（土砂災害・浸水害）、強風・波浪・雷注意報継続
１７時００分	動員解除
１７時５２分	大雨注意報発表（警報から切替）、洪水警報解除、強風・波浪・雷注意報継続
２１時０６分	雷注意報解除、大雨・強風・波浪注意報継続
２２時１７分	強風・波浪注意報解除、大雨注意報継続
２３時５１分	大雨注意報解除

３　水防警報発表状況

・有馬川（東野川）　５日１３時４５分～１４時２４分
　　５日１５時１８分～１５時５８分

４　動員状況

(1) 各区（１２５人）

区名	川崎区	幸区	中原区	高津区	宮前区	多摩区	麻生区
人	３３人	１５人	１２人	２７人	１人	１３人	２４人

(2) 本庁（１２８人）

局名	健康福祉局	まちづくり局	建設緑政局	港湾局	危機管理本部
人	３人	７人	３人	１４人	３０人
局名	上下水道局	消防局			
人	６５人	６人			

５　各区の累計雨量（９月４日７時５０分～５日１６時００分）

区　名	川崎区	幸区	中原区	高津区	宮前区	多摩区	麻生区
累計雨量	165.0㎜	126.5㎜	１０５.０㎜	１０４.５㎜	９９.０㎜	８２.０㎜	７４.０㎜
観測場所	川崎港	幸 DKC	中原 DKC	高津 DKC	野川(国)	長尾橋	寺家橋

６　各区の時間最大雨量（６０分間雨量）

区　名	川崎区	幸区	中原区	高津区	宮前区	多摩区	麻生区
時間雨量	６３.５㎜	４０.０㎜	２４.０㎜	２１.５㎜	１９.０㎜	１２.５㎜	１５.０㎜
観測場所	大師小	幸 DKC	中原 DKC	久末小	野川（国）	青少年科学	天神橋
観測時間	５日 １２：２３ ～ １３：２３	５日 １２：３６ ～ １３：３６	５日 １４：３５ ～ １５：３５	５日 １４：２４ ～ １５：２４	５日 １４：３０ ～ １５：３０	５日 ８：４１ ～ ９：４１	５日 １２：３９ ～ １３：３９

７　風速

最大瞬間風速１８.６ｍ／ｓ（５日１７時２１分消防局庁舎（川崎区内）観測）

８　被害状況

（1）人的被害

なし

（2）物的被害

・床上浸水

川崎区：池上新町２丁目（１件）

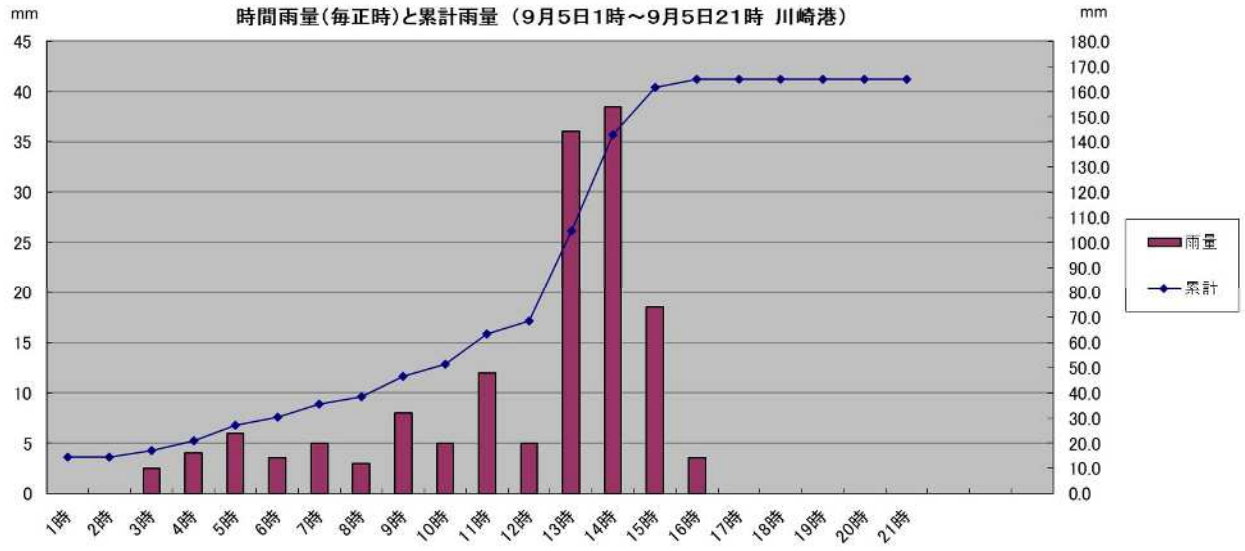

〔4〕 集中豪雨（大雨警報）

令和７年９月１１日（木）

１　概況

市内では、１１日１４時２４分から１５時２４分までの１時間に、中原区役所（中原区内）で１３１．５mmの過去最大の時間降雨を観測し、累計雨量は、新作消防（高津区内）で１６０.５mmを観測しました。

２　活動記録

〈9月１０日〉	
４時０５分	雷注意報発表
１６時２６分	強風注意報発表、雷注意報継続
〈9月１１日〉	
４時０６分	強風注意報解除、雷注意報継続
１３時３９分	大雨注意報発表、雷注意報継続
１３時５３分	洪水警報・大雨警報（浸水害）発表、雷注意報継続
１４時４０分	警戒体制強化のため動員発令
１４時５１分	記録的短時間大雨情報（14 時 30 分宮前区付近で 100 ミリ）
１５時２５分	記録的短時間大雨情報（15 時 00 分高津区付近で 100 ミリ）
１５時３２分	大雨警報（土砂災害）発表、洪水警報・大雨警報（浸水害）、雷注意報継続
１５時３４分	記録的短時間大雨情報（15 時 20 分中原区付近で 100 ミリ）
１５時４８分	土砂災害警戒情報発表
１５時５０分	追加動員発令
１７時２０分	土砂災害警戒情報解除
１７時２０分	動員縮小
１７時３６分	大雨警報（土砂災害）解除、洪水警報・大雨警報（浸水害）、雷注意報継続
１８時１７分	大雨注意報発表（警報から切替）、洪水警報解除、雷注意報継続
１８時２０分	動員解除
２１時３７分	大雨警報（浸水害）発表、雷注意報継続
２１時４６分	洪水注意報発表、大雨警報（浸水害）、雷注意報継続
〈9月１２日〉	
１時０２分	大雨注意報発表（警報から切替）、洪水注意報解除、雷注意報継続

３　水防警報発表状況

- 有馬川（東野川）　１１日１４時１８分～１６時１８分
- 矢上川（西ヶ崎橋）　１１日１４時１８分～１６時３８分
- 平瀬川支川（あゆみ橋）　１１日１５時１８分～１５時４８分
- 矢上川（矢上橋）　１１日１５時２０分～１６時３０分

４　動員状況

(1) 各区（２８０人）

区名	川崎区	幸区	中原区	高津区	宮前区	多摩区	麻生区
人	３４人	１８人	７２人	６４人	５１人	１７人	２４人

(2) 本庁（３２９人）

局名	市民文化局	環境局	健康福祉局	こども未来局	まちづくり局
人	６人	２５人	２７人	１０人	１２人
局名	建設緑政局	港湾局	危機管理本部	上下水道局	交通局
人	１９人	２９人	３９人	９１人	２人
局名	消防局				
人	６９人				

５　各区の累計雨量（９月１１日１３時４０分～１２日０１時５０分）

区　名	川崎区	幸区	中原区	高津区	宮前区	多摩区	麻生区
累計雨量	113.5 ㎜	86.5 ㎜	151.0 ㎜	160.5 ㎜	115.5 ㎜	49.0 ㎜	31.0㎜
観測場所	東小田小	平間消防	中原区役所	新作消防	宮前 DKC	栄橋	寺家橋

６　各区の時間最大雨量（６０分間雨量）

区　名	川崎区	幸区	中原区	高津区	宮前区	多摩区	麻生区
時間雨量	６６.0㎜	７０.0㎜	１３１.5㎜	１１６.5㎜	９１.5㎜	４５.0㎜	27.0㎜
観測場所	東小田小	平間消防	中原区役所	新作消防	宮前 DKC	栄橋	寺家橋
観測時間	１１日 １５：１６ ～ １６：１６	１１日 １４：３９ ～ １５：３９	１１日 １４：２４ ～ １５：２４	１１日 １３：５２ ～ １４：５２	１１日 １３：３８ ～ １４：３８	１１日 １４：０９ ～ １５：０９	１１日 １４：００ ～ １５：００

７　風速

最大瞬間風速１７.５ｍ／ｓ（１１日１５時２６分消防局庁舎（川崎区内）観測）

８　被害状況

(1) 人的被害

なし

(2) 物的被害

〇住家被害

・半壊　５件

中原区：下新城２丁目（１件）

高津区：子母口（１件）

宮前区：南野川３丁目（３件）

・床上浸水　１３０件

川崎区：京町１丁目（１件）

中原区：井田杉山町（４件）、井田中ノ町（１件）、今井上町（５件）、今井仲町（１件）、今井南町（５件）、上小田中１丁目（１件）、上小田中２丁目（２件）、上新城１丁目（１件）、上新城２丁目（２件）、上丸子山王町２丁目（１件）、上丸子八幡町（１件）、上丸子天神町（１件）、北谷町（１件）、木月３丁目（２件）、木月伊勢町（１件）、小杉御殿町２丁目（２件）、小杉町１丁目（１件）、下小田中５丁目（１３件）、下小田中６丁目（４件）、下新城１丁目（２件）、下新城２丁目（３件）、下新城３丁目（１１件）、下沼部（１件）、新城４丁目（１件）、新城５丁目（１件）、新城中町（１件）、新丸子町（１件）、中丸子（８件）、丸子通１丁目（２件）

高津区：明津（６件）、梶ヶ谷２丁目（１件）、坂戸３丁目（２件）、子母口（２件）、新作２丁目（１件）、新作５丁目（１件）、新作６丁目（３件）、末長１丁目（２件）、末長３丁目（２件）、末長４丁目（１件）、千年（１件）、千年新町（２件）、東野川１丁目（３件）、久末（１６件）、久本１丁目（１件）、二子３丁目（１件）、溝口４丁目（２件）

宮前区：野川本町２丁目（１件）、馬絹５丁目（１件）

・床下浸水　５７件

中原区：井田１丁目（１件）、井田２丁目（１件）、井田杉山町（５件）、上新城２丁目（１件）、木月伊勢町（２件）、小杉陣屋町１丁目（１件）、下小田中１丁目（１件）、下小田中５丁目（６件）、下新城２丁目（３件）、下新城３丁目（４件）、下沼部（１件）、等々力（１件）、中丸子（５件）、丸子通２丁目（１件）

高津区：明津（１件）、梶ヶ谷４丁目（１件）、子母口（３件）、新作４丁目（１件）、新作６丁目（２件）、千年（２件）、千年新町（１件）、東野川１丁目（１件）、久末（８件）

宮前区：野川本町２丁目（２件）、南野川２丁目（１件）、宮崎３丁目（１件）

・一部破損　５件

中原区：井田三舞町（１件）、上小田中６丁目（１件）、小杉陣屋町１丁目（２件）、小杉町１丁目（１件）

〇非住家被害　８９件

川崎区：藤崎２丁目（１件）

中原区：井田１丁目（２件）、井田杉山町（３件）、今井上町（１件）、上小田中１丁目（１件）、上丸子山王町２丁目（１件）、上丸子八幡町（２件）、北谷町（１件）、木月３丁目（１件）、木月４丁目（１件）、小杉町１丁目（１件）、小杉町３丁目（１件）、下小田中２丁目（１件）、下小田中３丁目（１件）、下小田中５丁目（３件）、下小田中６丁目（１件）、下新城１丁目（２件）、下新城２丁目（３件）、下新城３丁目（２件）、下沼部（３件）、新城（１件）、新城３丁目（１件）、新城中町（１件）、新丸子東１丁目（１件）、中丸子（１件）、丸子通２丁目（１件）、宮内４丁目（１件）

高津区：梶ヶ谷３丁目（４件）、梶ヶ谷４丁目（１件）、梶ヶ谷５丁目（１件）、上作延５丁目（１件）、北見方３丁目（１件）、坂戸３丁目（１件）、新作５丁目

（１件）、新作６丁目（７件）、下作延２丁目（１件）、下作延６丁目（１件）、末長３丁目（２件）、末長４丁目（２件）、千年（５件）、千年新町（７件）、東野川１丁目（４件）、久末（４件）、久本２丁目（１件）、久本３丁目（２件）、溝口４丁目（２件）

宮前区：宮崎３丁目（２件）

※物的被害の件数については、「棟数」ではなく「件数」で計上

※罹災証明の認定結果から、県への報告基準に基づき集計（全壊・半壊・床上浸水（全壊・半壊に該当しないもの）・床下浸水・一部破損（雨漏り、風による窓の破損等の床上・床下浸水ではないもの））

※各被害項目について件数の重複はなし。

⑶ その他被害

○道路冠水による通行規制　８か所

川崎区（２か所）、中原区（３か所）、高津区（３か所）

○浸水によるエレベーター、エスカレーターの停止　５基

新丸子東地下通路エレベーター（２基）

武蔵中原駅ラチ外エレベーター（１基）

武蔵溝ノ口駅南口エスカレーター（２基）

○高津区役所地下駐車場への浸水及びエレベーターの停止

○市立学校の雨漏り（２件）、浸水（３件）

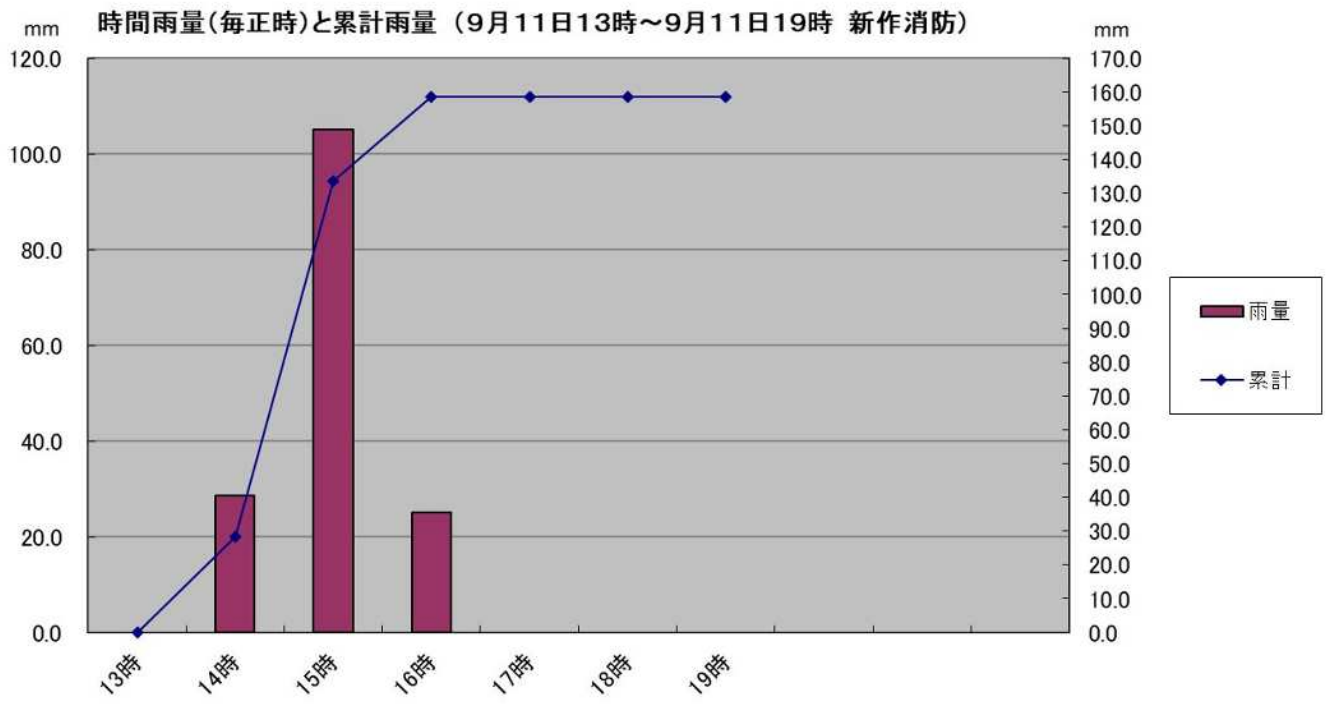

〔5〕 集中豪雨（大雨注意報）

令和７年９月１８日（木）～令和７年９月19日（金）

１　概況

市内では、１９日０時１１分から１時１１分までの１時間に、岡上分館（麻生区内）で２３．０mmの降雨を観測し、累計雨量は、栄橋（多摩区内）で４９.５mmを観測しました。

２　活動記録

〈9月１８日〉	
４時０８分	強風・雷注意報発表
１５時００分	警戒体制強化のため動員発令
２１時０４分	大雨注意報発表、強風・雷注意報継続
２３時００分	動員解除
〈9月１９日〉	
２時０８分	洪水注意報発表、大雨・強風・雷注意報継続
４時１４分	大雨・洪水・強風注意報解除、雷注意報継続

３　水防警報発表状況

・有馬川（東野川）　　１９日１時０８分～２時０１分

４　動員状況

(1) 各区（５７人）

区名	川崎区	幸区	中原区	高津区	宮前区	多摩区	麻生区
人	９人	８人	５人	２１人	３人	５人	６人

(2) 本庁（６２人）

局名	まちづくり局	建設緑政局	港湾局	危機管理本部	上下水道局
人	２人	８人	４人	１７人	３１人

５　各区の累計雨量（９月１８日２０時２０分～１９日５時４０分）

区　名	川崎区	幸区	中原区	高津区	宮前区	多摩区	麻生区
累計雨量	４０.５㎜	４１.０㎜	３３.５㎜	３８.５㎜	４４.５㎜	49.5㎜	４６.０㎜
観測場所	東小田小	幸ＤＫＣ	中原区役所	高津ＤＫＣ	菅生消防	栄橋	黒川第一

６　各区の時間最大雨量（６０分間雨量）

区　名	川崎区	幸区	中原区	高津区	宮前区	多摩区	麻生区
時間雨量	１４.０㎜	１６.０㎜	１９.０㎜	２０.０㎜	２２.５㎜	１９.５㎜	２３.０㎜
観測場所	東小田小	幸ＤＫＣ	中原区役所	西ヶ崎橋	宮前区役所	栄橋	岡上分館
観測時間	１８日 ２０：１０ ～ ２１：１０	１９日 ０：４０ ～ １：４０	１９日 ０：１５ ～ １：１５	１８日 ２３：５０ ～ １９日 ０：５０	１８日 ２３：３９ ～ １９日 ０：３９	１９日 ０：４１ ～ １：４１	１９日 ０：１１ ～ １：１１

７　風速

最大瞬間風速１３.３ｍ／ｓ（１８日１６時４５分消防局庁舎（川崎区内）観測）

８　被害状況

（1）人的被害

なし

（2）物的被害

なし

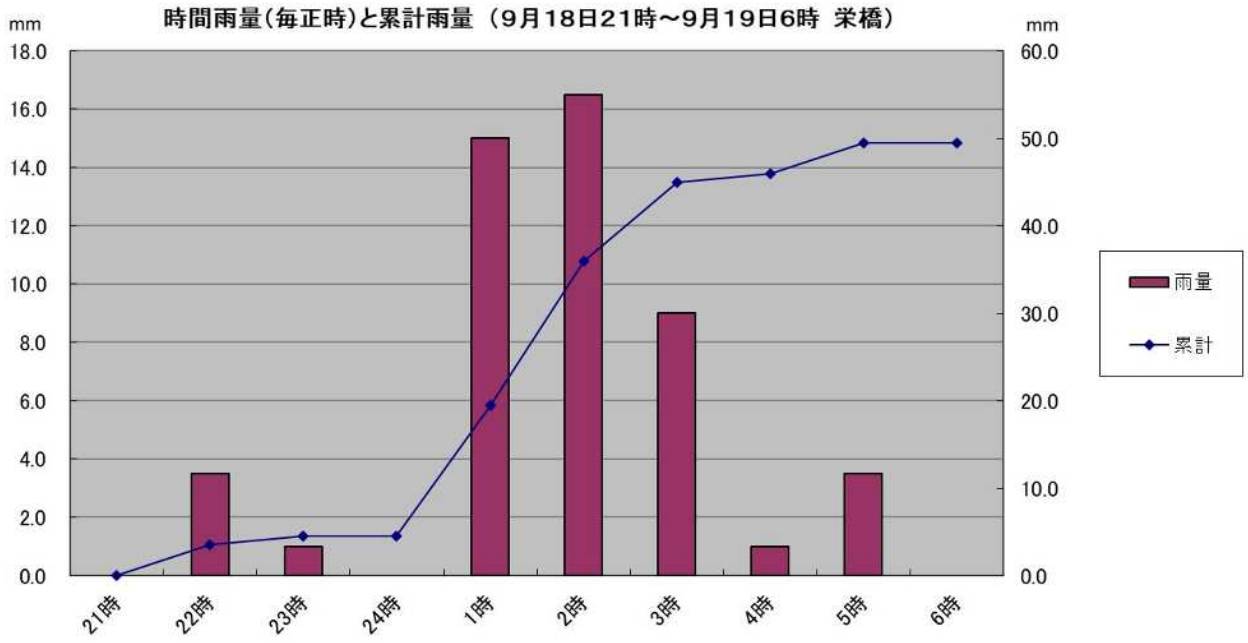

〔6〕 大雪（大雪注意報）

令和８年２月８日（日）

１　概況

市内では、８日に麻生消防署（麻生区内）で最大積雪量７ｃｍを観測しました。

２　活動記録

〈2月7日〉	
２３時０６分	雷注意報発表
〈2月8日〉	
４時１７分	大雪・着雪・強風注意報発表
１０時４５分	警戒体制強化のため動員発令
１５時３２分	低温注意報発表、大雪・着雪注意報解除、強風・雷注意報継続
１５時３５分	動員解除
１７時２４分	雷注意報解除、低温・強風注意報継続
〈2月9日〉	
４時１４分	強風注意報解除、低温注意報継続
８時０７分	低温注意報解除

３　動員状況

(1) 各区（１００人）

区名	川崎区	幸区	中原区	高津区	宮前区	多摩区	麻生区
人	１３人	３人	２人	１５人	１３人	２９人	２５人

(2) 本庁（２７人）

局名	建設緑政局	危機管理本部	交通局
人	３人	１２人	１２人

４　各区の降雪量（２月８日）

区　名	川崎区	幸区	中原区	高津区	宮前区	多摩区	麻生区
降雪量	１ｃｍ	０ｃｍ	０ｃｍ	１ｃｍ	６ｃｍ	１ｃｍ	７ｃｍ

※　各消防署での計測値

５　被害状況

(1) 人的被害

なし

(2) 物的被害

なし

Ⅲ　統　計　資　料

〔1〕　令和７年度市内地震発生状況観測記録

（市内設置計測震度計で震度１以上の揺れを２観測点以上で感知した地震を記録しています。 ※ 震源、深さ、マグニチュードは、気象庁発表）

	地震発生		感知時刻	震源地	深さ km	規模 M	市内最大震度		地震発生		感知時刻	震源地	深さ km	規模 M	市内最大震度
	月日	曜日							月日	曜日					
1	4/20	日	15:11	千葉県北西部	80	4.2	1	28	2/7	土	0:58	茨城県南部	80	4.1	2
2	5/4	日	12:35	東京２３区	80	4.1	2	29	2/19	木	17:24	千葉県南部	30	4.2	1
3	6/13	金	15:18	千葉県北西部	80	4.2	1	30	3/15	日	14:06	群馬県南部	80	4.4	1
4	6/27	金	8:56	茨城県北部	60	4.4	1	31	3/16	月	20:38	伊豆大島近海	130	4.3	1
5	7/15	火	23:47	茨城県北部	60	4.8	1								
6	8/14	木	4:13	茨城県沖	50	5.1	1								
7	8/30	土	1:29	宮城県沖	40	5.7	1								
8	9/5	金	21:00	茨城県南部	50	4.3	1								
9	9/9	火	8:53	千葉県南部	70	4.0	1								
10	9/26	金	10:58	千葉県南東沖	60	3.9	1								
11	10/3	金	12:37	千葉県南東沖	60	4.3	1								
12	10/3	金	12:48	東京湾	110	4.1	1								
13	10/5	日	0:21	福島県沖	50	5.7	1								
14	10/24	金	15:47	千葉県北西部	70	4.0	2								
15	10/26	日	12:04	栃木県北部	10	4.7	2								
16	10/26	日	22:35	千葉県北西部	80	4.3	2								
17	11/9	日	17:03	三陸沖	10	6.5	1								
18	11/21	金	12:24	東京湾	40	4.0	1								
19	12/8	月	23:15	青森県東方沖	50	7.6	2								
20	12/9	火	6:52	青森県東方沖	10	6.4	1								
21	12/12	金	11:44	青森県東方沖	20	6.9	1								
22	12/12	金	19:05	茨城県南部	50	4.9	3								
23	1/9	金	20:08	千葉県北東部	30	4.7	2								
24	1/18	日	1:49	千葉県北西部	70	4.0	1								
25	1/25	日	11:46	茨城県南部	50	4.2	1								
26	2/3	火	18:03	茨城県沖	50	4.8	1								
27	2/5	木	9:19	千葉県北東部	70	4.4	1								

〔2〕　過去１０年間の住家浸水被害発生状況

（単位：棟）

区別	年度	H28	H29	H30	R1	R2	R3	R4	R5	R6	R7	合　計
川崎区	床上	14	0	0	83	0	0	0	0	0	2	99
	床下	35	0	0	29	0	0	0	0	0	0	64
	被害町名	小田 京町			（注３）						（注4）	
幸区	床上	1	3	0	5	0	0	0	0	0	0	9
	床下	1	0	0	7	0	0	0	0	0	0	8
	被害町名	南幸町	戸手		（注３）							
中原区	床上	0	9	0	953	0	0	0	0	0	53	1015
	床下	0	4	0	137	0	0	0	0	0	33	174
	被害町名		上丸子山 王町		（注３）						（注4）	
高津区	床上	1	1	0	965	0	0	1	0	0	41	1009
	床下	1	5	2	163	0	0	0	0	0	20	191
	被害町名	溝口 久地	諏訪 久地	溝口	（注３）			下作延			（注4）	
宮前区	床上	0	0	0	1	0	0	0	0	1	3	5
	床下	0	5	0	1	0	0	0	0	1	4	11
	被害町名		野川		（注３）					東有馬	（注4）	
多摩区	床上	0	1	0	245	0	0	0	0	0	0	246
	床下	1	20	0	117	0	0	1	0	0	0	139
	被害町名	菅	生田		（注３）			菅稲田堤				
麻生区	床上	0	1	0	0	2	0	0	0	0	0	3
	床下	1	0	0	0	0	0	0	0	0	0	1
	被害町名	高石	王禅寺西			上麻生						
合計	床上	16	15	0	2,252	2	0	1	0	1	99	2,386
	床下	39	34	2	454	0	0	1	0	1	57	588
	計	55	49	2	2,706	2	0	2	0	2	156	2,974

（注1）　被害町名は、被害を受けた代表的町名を示す。
（注2）　非住家の被害は含まない。
（注3）　令和元年度については、発行済の罹災証明書をもとに集計したため、罹災証明書の件数単位。被害町名箇所については、浸水被害が広範囲に及ぶため、詳細は令和元年度災害概要（Ⅱ主な災害）を参照。
（注4）　令和７年度については、被害町名箇所については、浸水被害が広範囲に及ぶため、詳細は令和７年度災害概要（Ⅱ主な災害）を参照。

〔3〕　過去１０年間の崖崩れ発生状況

年　度	箇所数	発　　生　　場　　所
28	5	高津区久末、多摩区東生田、麻生区古沢・黒川
29	1	高津区久末
30	0	
令和　元年	7	高津区下作延、宮前区五所塚・菅生・土橋、 多摩区長尾、麻生区黒川・高石
2	2	麻生区王禅寺東・金程
3	2	高津区千年、宮前区平
4	0	
5	3	宮前区馬絹、多摩区東生田・長尾
6	2	麻生区王禅寺東・万福寺
7	0	

過去の大きな崖崩れ災害

１　久末大谷戸災害
発生年月日　　昭和４０年6月２６日　午後9時５０分頃
発生場所　　高津区久末
被害状況　　全壊戸数　　１５戸（内２戸は空家）
全壊世帯　　１４世帯　　り災者総数　６３名
死亡者　２４名、重傷者　１４名、軽傷者　７名

２　生田緑地ローム斜面崩壊実験事故
発生年月日　　昭和４６年１１月１１日　午後３時３０分頃
発生場所　　多摩区生田（生田緑地内）
被害状況　　死亡者　１５名、負傷者　１０名

３　蟹ヶ谷崖崩れ災害
発生年月日　　平成元年８月１日　午前３時１５分頃
発生場所　　高津区蟹ヶ谷
被害状況　　死亡者　６名、重傷者　９名、軽傷者　３名

〔4〕　過去１０年間の最大１時間雨量

（単位：mm）

観測地＼年度		H28	H29	H30	R１	R２	R３	R４	R５	R6	R７	最大１時間雨量
川崎区	市役所	62	32	18	25	29	32	37	22	26	47	62
	川崎港	38	20	22	40	48	35	39	27	29	57	57
	東小田小学校（南部防災）	52	30	21	85	30	40	43	31	35	66	85
	川崎DKC	64	27	23	95	29	39	45	26	29	60	95
	大師小学校（大師支所）	60	29	22	69	30	32	45	27	31	66	69
幸区	幸DKC	42	31	30	49	52	20	31	28	35	48	52
	加瀬消防	40	30	29	43	51	25	33	24	31	60	60
	平間消防	40	39	31	49	44	25	26	29	40	70	70
	小倉（国）	52	56	32	30	46	22	27	25	25	47	56
中原区	中原区役所	54	41	51	44	53	33	38	33	40	131	131
	中原DKC	55	38	50	38	49	33	37	33	42	115	115
	井田消防	56	45	49	44	37	34	38	29	25	107	107
高津区	高津DKC	41	42	84	35	27	28	32	32	40	95	95
	新作消防	43	69	58	37	41	32	38	31	35	116	116
	久地消防	37	51	35	34	28	32	38	33	36	65	65
	久末小学校	32	44	66	28	51	27	30	29	36	96	96
	平瀬橋	44	44	70	33	17	26	32	30	42	30	70
	五月橋	33	45	63	25	49	28	－	－	－	－	63
	西ヶ崎橋	34	58	57	33	46	31	34	28	29	57	58
宮前区	宮前区役所	34	40	31	30	58	31	29	36	36	81	81
	宮前DKC	－	－	－	－	－	－	10	38	74	91	91
	宮崎消防	33	52	39	36	47	29	30	－	－	－	52
	菅生消防	13	39	54	34	40	36	37	41	38	35	54
	向丘消防	42	46	35	35	51	36	36	35	31	48	51
	嶋田人道橋	42	35	36	40	25	36	36	36	38	30	42
	野川（国）	40	58	49	32	47	31	29	31	51	80	80
多摩区	多摩DKC	39	33	58	31	24	39	29	40	37	25	58
	菅消防	43	38	61	35	23	34	29	38	41	23	61
	青少年科学館	44	38	46	37	26	37	36	39	48	34	48
	西生田中継所	35	36	62	26	54	34	21	35	37	22	62
	長尾橋	35	48	33	27	27	31	33	34	36	31	48
	栄橋	32	30	46	30	17	58	28	49	43	45	58
	生田（県）	49	42	23	38	24	38	26	36	47	26	49
麻生区	百合丘消防	39	37	60	32	51	33	25	33	40	28	60
	柿生消防	42	33	55	33	106	38	29	34	48	27	106
	岡上分館	29	46	53	30	71	44	35	36	50	23	71
	黒川第一	48	38	36	39	49	38	34	34	71	23	71
	天神橋	39	38	54	32	88	42	29	46	41	28	88
	岡上橋	31	45	22	31	76	45	33	40	50	24	76
	新三輪橋	32	46	22	31	75	36	31	41	39	25	75
	寺家橋	24	44	62	52	38	37	34	47	35	29	62
最大１時間雨量		64	69	84	95	106	58	45	49	74	131	131

備　考

１）この表の時間雨量は、毎正時雨量である。なお、小数点以下は切り捨てとしている。
２）菅生消防観測点の平成２８年度のデータについては、庁舎の建て替えに伴い、観測を再開した平成２８年１０月２１日以降のデータを掲載している。
３）観測体制の変更に伴う観測停止により、平瀬橋、片平川合流、五月橋、栄橋、嶋田人道橋の各観測点については平成２８年８月１０日から１１月２１までのデータは含まれていない。
４）観測体制の変更に伴う観測停止により、長尾橋観測点については平成２８年８月１０日から１２月１６日のデータは含まれていない。
５）令和４年１０月７日に宮崎消防観測点から宮前DKC観測点に移設しているため、宮崎消防観測点については、令和４年１０月７日まで、宮前DKC観測点については令和４年１０月７日からのデータを記載している。
６）令和４年度から、五月橋観測点は観測停止している。
７）令和６年2月２５日から、南部防災観測点は東小田小学校観測点、大師支所観測点は大師小学校へ移転している。

〔5〕　過去１０年間の１時間雨量２０mm以上の発生日数

（単位：日）

観測地＼年度		H28	H29	H30	R１	R２	R３	R４	R５	R6	R7	平均発生日数 20mm以上	平均発生日数 50mm以上
川崎区	市 役 所	3 (2)	1	0	2	6	1	6	2	1	5	2.7	0.2
	川 崎 港	2	2	1	4	9	4	5	4	1	1 (1)	3.3	0.1
	南部防災	4 (1)	2	0	3 (1)	4	3	8	2	4	5 (2)	3.5	0.4
	川崎DKC	5 (2)	2	0	5 (1)	5	4	9	2	1	3 (2)	3.6	0.5
	大師支所	4 (1)	3	1	4 (1)	4	2	7	1	1	4 (2)	3.1	0.4
幸区	幸DKC	5	5	2	4	9	1	6	1	4	4	4.1	0.0
	加瀬消防	4	7	3	5	7	2	4	1	1	4 (2)	3.8	0.2
	平間消防	5	7	3	4	9	3	5	1	2	4	4.3	0.0
	小倉（国）	5 (1)	5 (1)	3	3	7	3	5	2	3	4	4.0	0.2
中原区	中原区役所	5 (1)	6	3 (1)	3	6 (1)	4	5	4	4	4 (2)	4.4	0.5
	中原DKC	5 (1)	8	4 (1)	4	6	4	6	3	6	5 (2)	5.1	0.4
	井田消防	5 (1)	8	4	3	7	4	5	3	3	4 (2)	4.6	0.3
高津区	高津DKC	5	4	4 (1)	4	4	4	4	6	7	3 (1)	4.5	0.2
	新作消防	5	3 (1)	6 (1)	3	3	3	7	5	6	3 (1)	4.4	0.3
	久地消防	4	5 (1)	3	4	5	5	6	4	8	4 (2)	4.8	0.3
	久末小学校	5	4	3 (1)	3	2 (1)	2	4	4	4	5	3.6	0.2
	平瀬橋	2	4	4 (1)	3	2	3	5	6	7	2	3.8	0.1
	五月橋	2	4	6 (1)	1	3	3	-	-	-	-	3.2	0.1
	西ヶ崎橋	4	4 (1)	5 (1)	2	3	3	3	3	4 (1)	5 (2)	3.6	0.5
宮前区	宮前区役所	6	5	1	2	4 (1)	5	6	4	4	5 (1)	4.2	0.2
	宮崎消防	6	5 (1)	2	3	5	4	8	-	-	-	4.7	0.1
	宮前DKC	-	-	-	-	-	-	0	4	3 (1)	4 (1)	2.8	0.2
	菅生消防	0	9 (1)	3	4	4	4	8	4	4	2	4.2	0.1
	向丘消防	5	5	1	5	4 (1)	6	6	4	6	4	4.6	0.1
	嶋田人道橋	2	6	1	4	2	3	6	4	6	4	3.8	0.0
	野川（国）	4	5 (1)	2	1	4	5	6	3	5 (1)	5 (1)	4.0	0.3
多摩区	多摩DKC	5	3 (1)	0	4	4	7	7	4	9	4	4.7	0.1
	菅 消 防	5	3 (1)	1	3	4	5	6	4	7	2	4.0	0.1
	青少年科学館	7	5	2	3	4	4	9	4	4	5	4.7	0.0
	西生田中継所	5	5 (1)	1	4	3 (1)	6	5	5	4	2	4.0	0.2
	長尾橋	1	4	1	2	2	4	6	4	4	4	3.2	0.0
	栄橋	2	4	1	1	2	6 (1)	3	5	4	1	2.9	0.1
	生田（県）	4 (1)	6	1	3	4	6	8	4	9	2	4.7	0.1
麻生区	百合丘消防	4	5 (1)	2	2	2 (1)	7	4	5	5	1	3.7	0.2
	柿生消防	5	5 (1)	2	4	2 (1)	4	7	5	4	2	4.0	0.2
	岡上分館	4	7 (1)	1	4	3 (1)	5	4	5	4 (1)	3	4.0	0.3
	黒川第一	4 (1)	9	3	2	4	7	4	4	4 (1)	5	4.6	0.2
	天神橋	2	5 (1)	2	4	1 (1)	7	7	5	4	2	3.9	0.2
	岡上橋	4	6	1	4	3 (1)	7	6	5	5 (1)	3	4.4	0.2
	新三輪橋	3	4	2	4	2 (1)	5	8	5	5	4	4.2	0.1
	寺家橋	5	7 (1)	1	3 (1)	3	4	8	5	4	4	4.4	0.2
平均発生日数		4.1	4.9	2.2	3.3	4.2	4.2	5.8	3.7	4.4	3.5	4.0	0.2
市域全体		11 (4)	18 (3)	15 (3)	11 (2)	20 (2)	19 (1)	19 0	12 0	22 (3)	10 (4)	15.7	(2.2)

備　考

1）（　）内は１時間雨量５０mm以上の日数を再掲したもの。
2）「市域全体」は市内各観測地の１ヶ所以上で観測した日の合計日数。
3）菅生消防観測点については、庁舎の建て替えに伴い、観測を再開した平成２８年１０月２１日以降のデータを掲載している。
4）観測体制の変更に伴う観測停止により、平瀬橋、片平川合流、五月橋、栄橋、嶋田人道橋の各観測点については平成２８年８月１０日～１１月２１までのデータは含まれていない。
5）観測体制変更に伴う観測停止により、長尾橋観測点については平成２８年８月１０日～１２月１６日のデータは含まれていない。
6）令和４年１０月７日に宮崎消防観測点から宮前DKC観測点に移設しているため、宮崎消防観測点については、令和４年１０月７日まで、宮前DKC観測点については令和４年１０月７日からのデータを記載している。
7）令和４年度から、五月橋観測点は観測停止している。
8）令和６年2月２５日から、南部防災観測点は東小田小学校観測点、大師支所観測点は大師小学校へ移転している。

〔6〕　過去１０年間の年度・月別雨量集計表

（観測地：南庁舎（旧第3庁舎）屋上　　単位:㎜）

月別 / 年度	4月	5月	6月	7月	8月	9月	10月	11月	12月	1月	2月	3月	年間雨量
H28	109	97	133	150	345	288	82	104	58	16	12	76	1,470
H29	90	60	103	80	116	225	454	54	13	56	18	167	1,436
H30	69	156	167	87	59	279	46	47	46	11	46	94	1,107
R01	72	97	203	125	48	116	370	103	111	109	20	126	1,500
R02	220	98	205	283	29	98	190	10	13	45	85	189	1,465
R03	131	87	81	294	227	163	177	109	102	17	56	91	1,535
R04	213	124	69	207	117	266	100	83	58	14	39	126	1,413
R05	64	165	267	41	96	142	137	43	27	37	66	173	1,258
R06	98	101	294	97	166	63	156	96	0	25	8	128	1,232
R07	136	172	72	57	48	317	91	16	36	3	42	92	1,079
平均	120.1	115.7	159.4	142.1	125.1	195.7	180.2	66.5	46.4	33.2	39.2	126.2	1,349.5

令和7年度月別雨量と過去１０年間の平均との比較（観測地:南庁舎（旧第３庁舎）屋上）

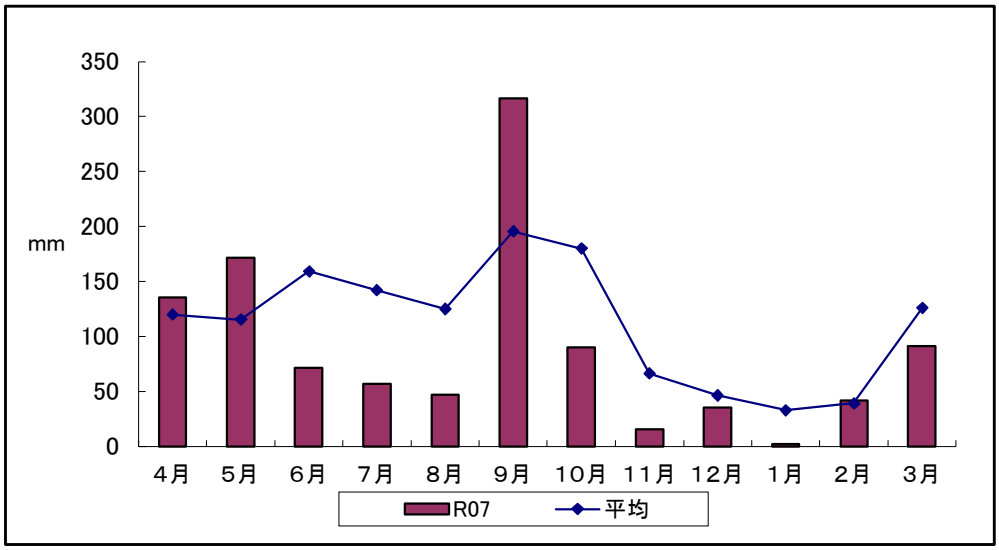

令和７年度

川 崎 市 の 災 害 概 要

発 行 日　　令 和 ８ 年 ７ 月

編 集 者　　川崎市危機管理本部
（川崎市川崎区宮本町１番地）
電話　０４４－２００－３６８２