


ここから(その2～)は、「たまくの計画」を策定するための基礎資料である、多摩区の現状、地域の生活課題に関する調査等や、第6期計画の振り返りを掲載しています。

# その 2

## たまくを知る

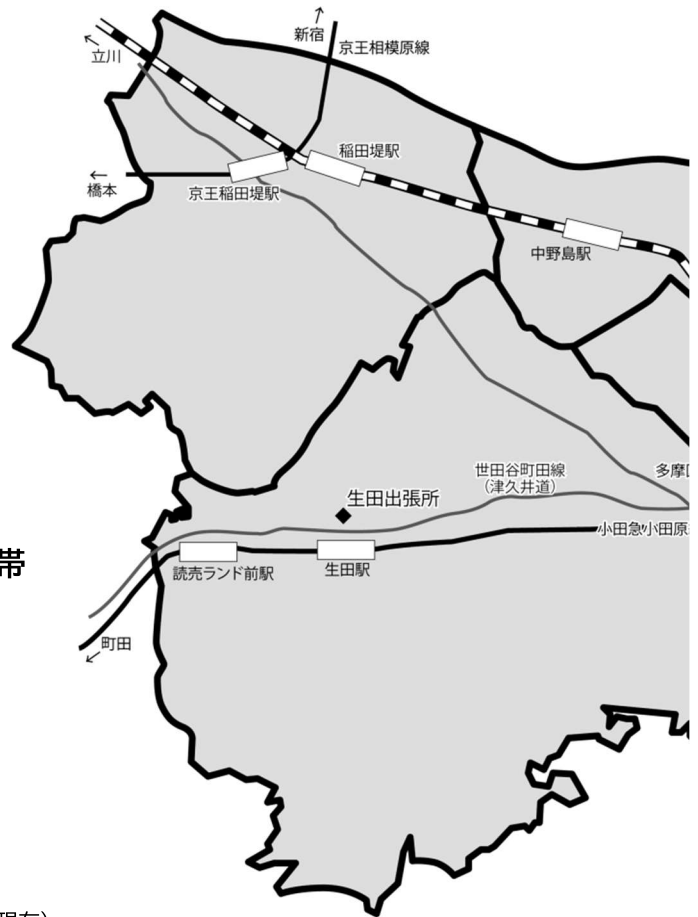


たまくを知る


- 1 多摩区のプロフィール
- 2 統計データから見る多摩区
- 3 多摩区をもっと細かく見てみる(地区の概況)

# 1 多摩区のプロフィール

多摩区は川崎市の北西部に位置し、高津区・宮前区・麻生区、東京都の世田谷区・狛江市・調布市・稲城市と隣接しています。北部を多摩川が流れ、南部には多摩丘陵が広がっています。地形は、北部の多摩川沿いは平坦な土地が広がっている一方で、南部の丘陵地帯は起伏が激しくなっています。



## 多摩区基本データ



人口 **216,521** 人

世帯数 **116,838** 世帯

平均年齢 **44.0** 歳

男性 **109,861** 人

女性 **106,660** 人

昼夜間人口比率 **79.1%**

外国人住民人口 **5,246** 人

【資料】

人口・平均年齢：川崎市統計情報「町丁別年齢別人口」(令和5年9月末日現在)

世帯数：川崎市統計情報「町丁別世帯数・人口」(令和5年9月末日現在)

外国人住民人口：川崎市統計情報「川崎市管区別年齢別外国人住民人口」(令和5年9月末日現在)

昼夜間人口比率：令和2年国勢調査(令和2年10月1日現在)

## 7区比較で読み解く多摩区

人口増減数(人) **2位**  
(直近5年合計)

- 1 中原区 10,827
- 2 **多摩区 7,697**
- 3 幸区 5,584
- 4 宮前区 5,040
- 5 麻生区 3,501
- 6 高津区 3,045
- 7 川崎区 285

資料：川崎市統計情報「川崎市の人口動態」  
(平成30年から令和4年の合計値)

出生率(%) **4位**

- 1 中原区 9.6
- 2 幸区 8.7
- 3 高津区 8.1
- 4 **多摩区 7.7**
- 5 宮前区 7.3
- 6 麻生区 6.6
- 7 川崎区 6.0

資料：令和4年版川崎市統計書  
「出生・死亡・婚姻・離婚数の推移」  
(令和3年1月から12月の出生率)

外国人住民人口(人) **5位**

- 1 川崎区 16,962
- 2 中原区 6,506
- 3 幸区 5,915
- 4 高津区 5,653
- 5 **多摩区 5,056**
- 6 宮前区 4,420
- 7 麻生区 3,280

資料：川崎市統計情報「川崎市管区別年齢別外国人住民人口」  
(令和5年3月末日現在)

## ■多摩区のシンボルマーク

多摩区の頭文字「多」をモチーフに緑豊かな自然環境を表現する二羽の鳥にデザインされ、多摩区制20周年を記念して制定されました。自然との調和の中で、人間らしくのびのびと生活する区民と21世紀へ向け飛躍する多摩区を親しみやすく象徴しています。






多摩区のシンボルマーク



## ■多摩区の区の木と区の花

昭和47(1972)年に川崎市が政令指定都市に移行し、行政区として多摩区が誕生しました。平成8(1996)年に区民からの公募により「ハナミズキ」「ナシ」が区の木、「モモ」「スマレ」が区の花に制定されました。



## ■区域内の交通

世田谷町田線(津久井道)が区域の中央を東西に横断し、川崎府中線(府中街道)が南北に縦断しています。鉄道はJR南武線(稲田堤駅、中野島駅、登戸駅、宿河原駅)と小田急小田原線(読売ランド前駅、生田駅、向ヶ丘遊園駅、登戸駅)、京王相模原線(京王稲田堤駅)が立地し、都心へのアクセスが良好です。

たまくを知る

### 昼夜間人口比率(%) **6位**

- 1 川崎区 116.2
- 2 幸区 95.3
- 3 中原区 83.3
- 4 高津区 82.1
- 5 麻生区 81.3
- 6 多摩区 79.1
- 7 宮前区 74.5

資料: 令和2年国勢調査  
(令和2年10月1日現在)

### 年少人口割合(%) (15歳未満人口) **6位**

- 1 宮前区 13.3
- 2 幸区 13.2
- 3 中原区 12.6
- 4 麻生区 12.4
- 5 高津区 12.2
- 6 多摩区 10.7
- 7 川崎区 10.3

資料: 川崎市統計情報  
「町丁別年齢別人口」  
(令和5年3月末日現在)

### 町内会・自治会加入率(%) **7位**

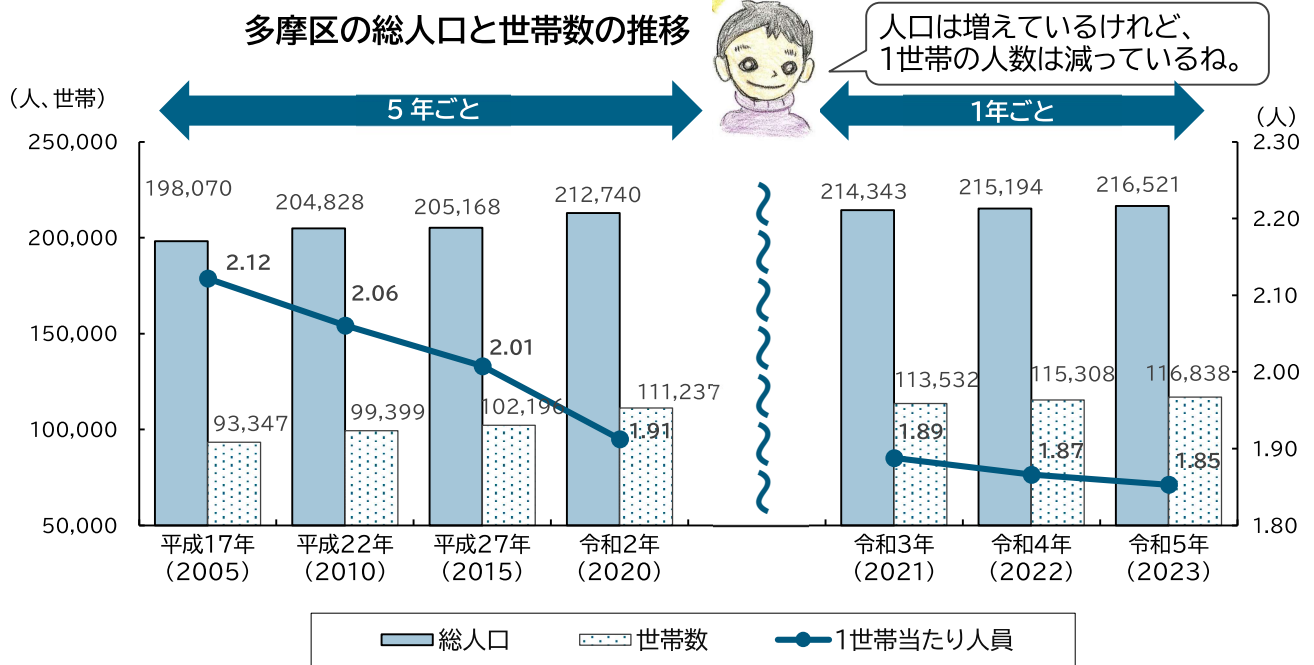
- 1 幸区 66.4
- 2 麻生区 61.3
- 3 中原区 61.2
- 4 宮前区 58.9
- 5 高津区 57.5
- 6 川崎区 52.1
- 7 多摩区 50.3

資料: 令和4年版川崎市統計書  
「住民組織加入状況」  
(令和4年4月1日現在)

## 2 統計データから見る多摩区

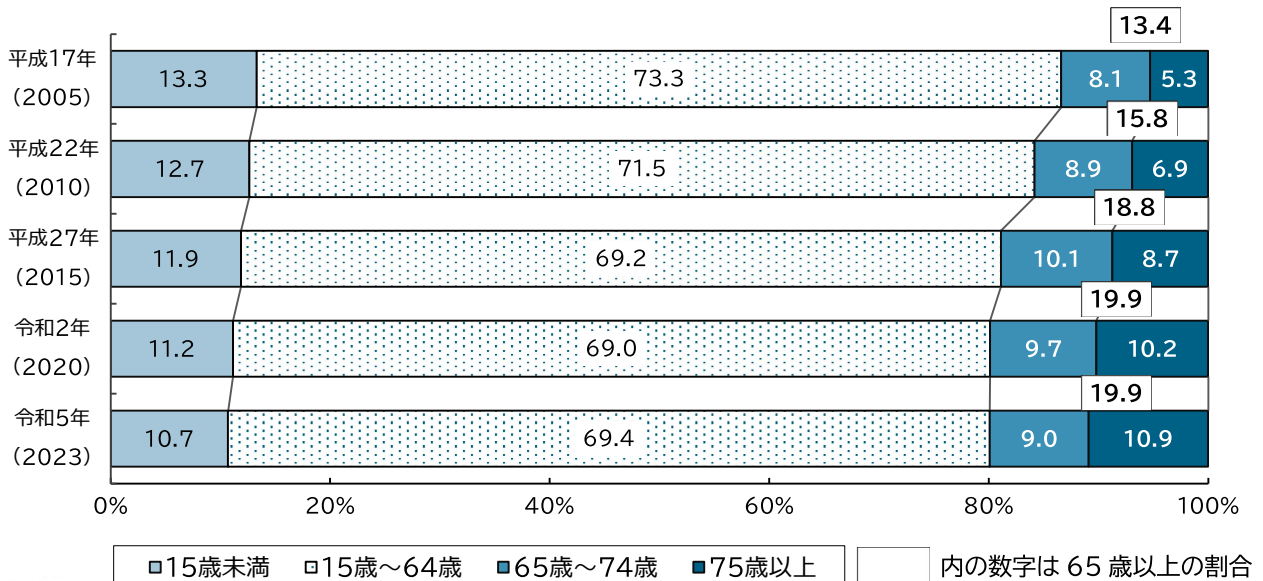
### 1 人口

#### 1 人口・世帯数は増加傾向、1世帯当たりの人員は減少傾向



#### 2 年少人口は減少し、高齢者人口の割合が増加傾向

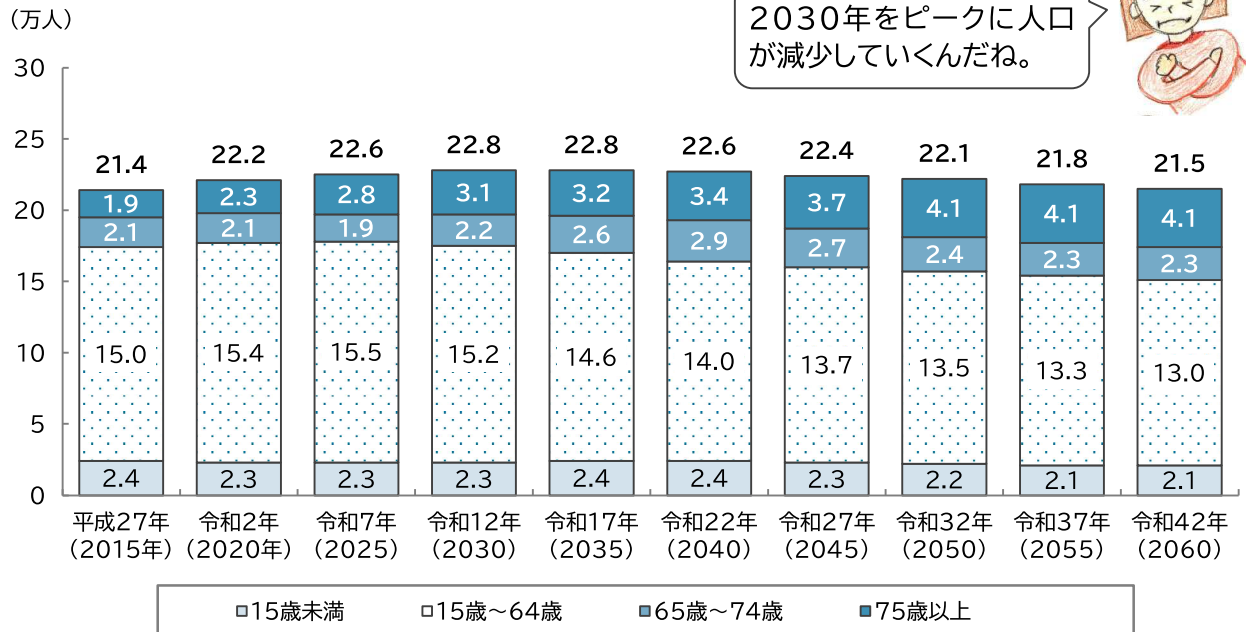
多摩区の年齢区分別人口割合の推移



高齢者の割合が増えているんだね。  
今は5人に1人が65歳以上なんだね！

### 3 総人口は2030年がピーク、75歳以上人口が大幅に増加

多摩区の年齢区分別将来人口推計

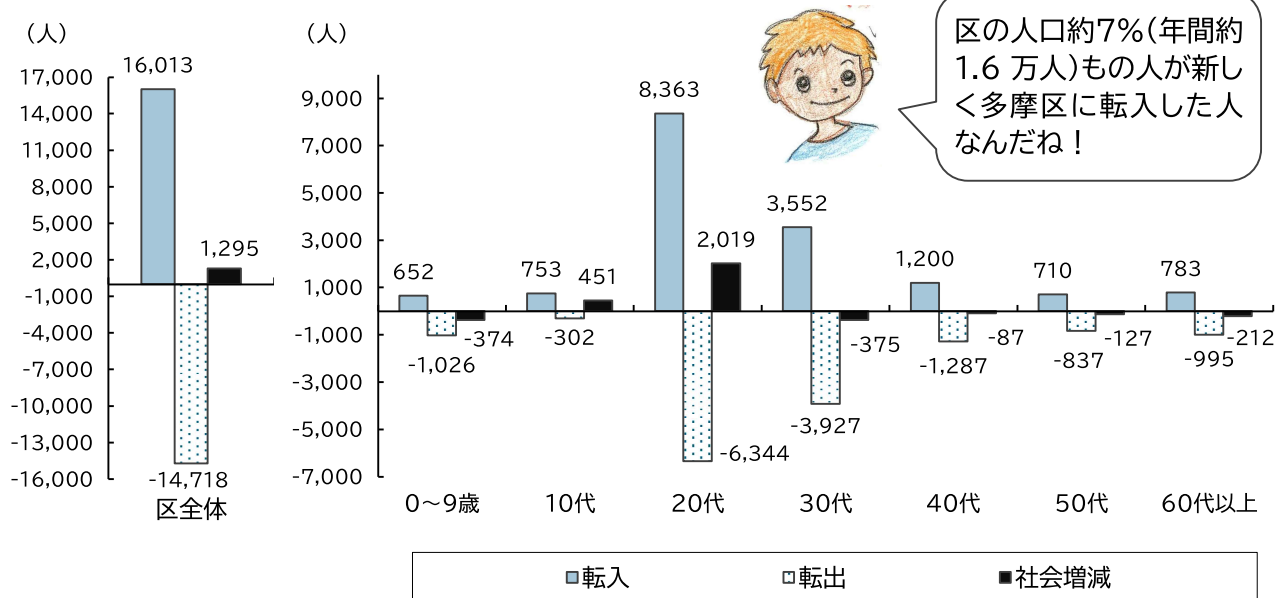


資料:「川崎市総合計画第3期実施計画の策定に向けた将来人口推計(更新版)」(各年10月1日現在)  
令和4年2月 川崎市総務企画局

※小数点第2位以下を四捨五入しているため、合計が合わない場合があります

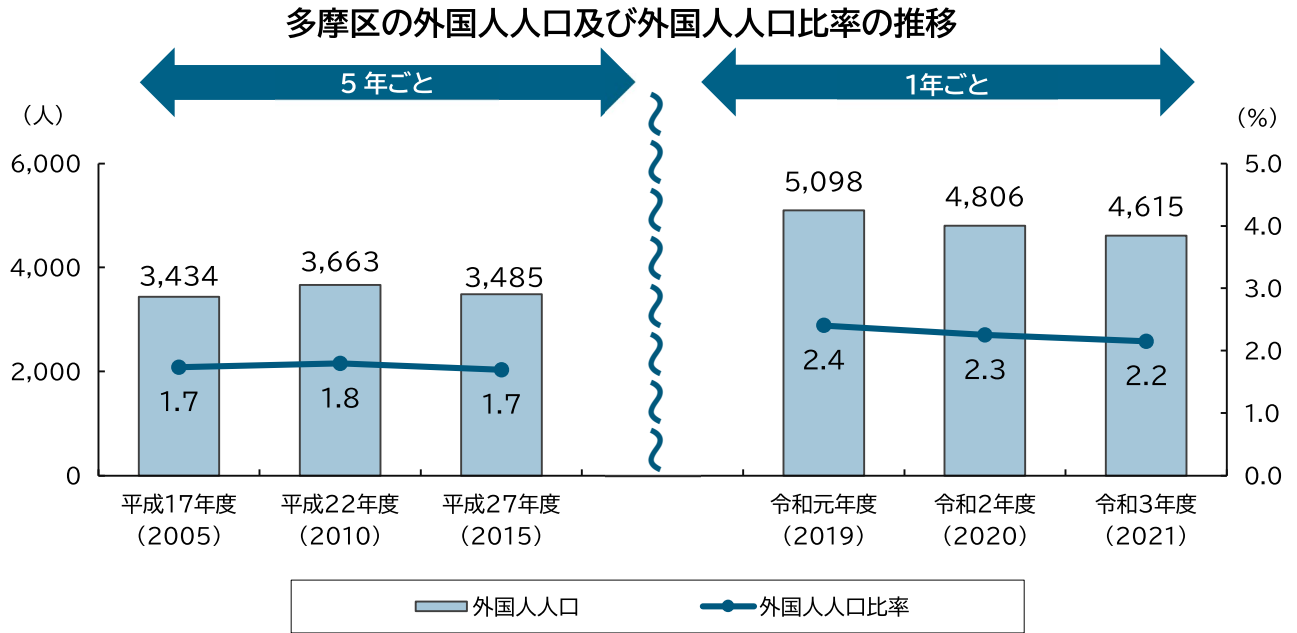
### 4 20代、30代を中心に転出入が多い

多摩区の転出入の状況



資料:川崎市統計情報「年齢5歳階級別移動人口」(令和4年10月～令和5年9月)

## 5 外国人人口は減少傾向



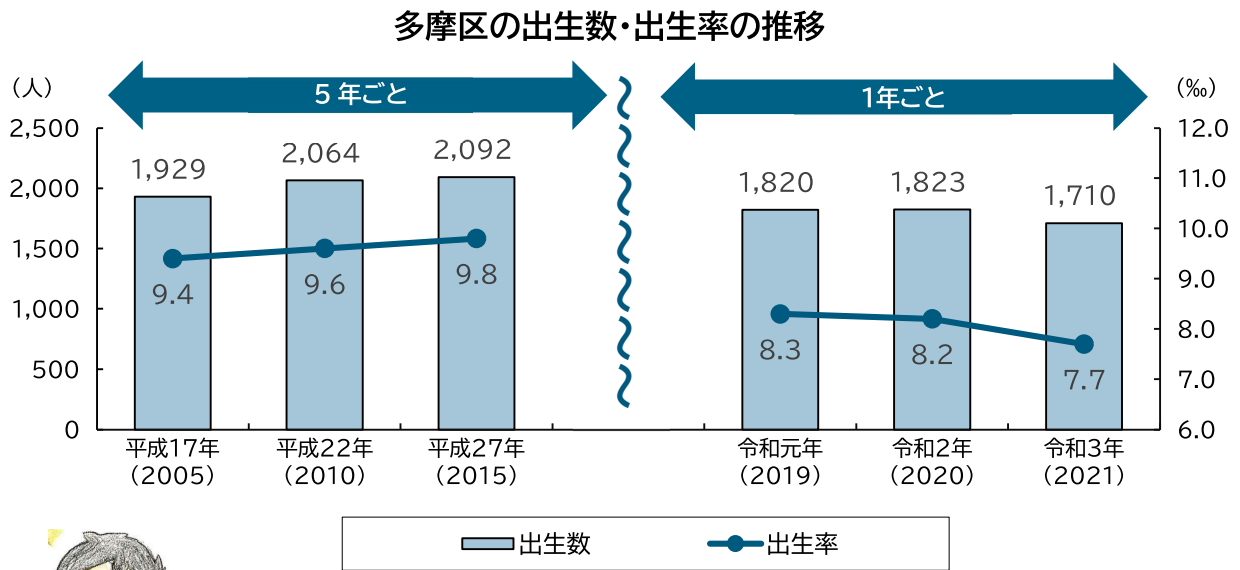
多文化共生のために、お互いの文化を知る必要があるね！



資料：川崎市統計書「外国人住民人口」  
(各年度末日現在)

# 子どもの状況

## 6 出生率は平成27年から低下傾向



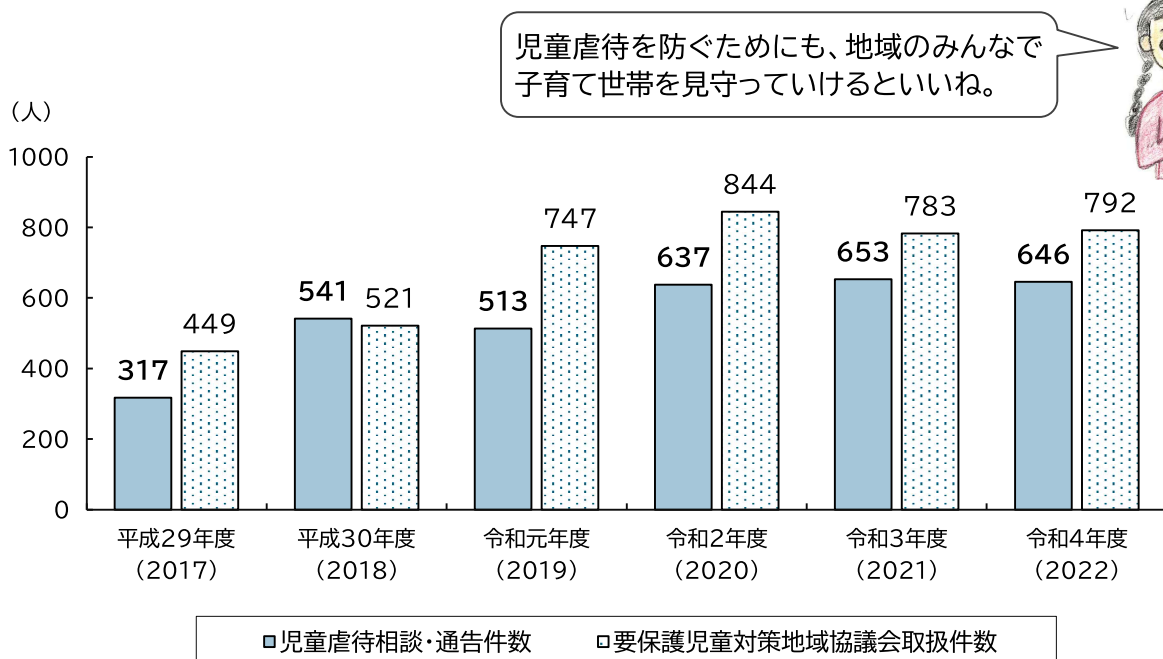
出生数も出生率も下がっているね。

資料：川崎市統計書(各年次)

たまくを知る

## 7 児童虐待相談・通告件数は増加傾向

多摩区の児童虐待相談・通告、要保護児童対策地域協議会取扱件数の推移



児童虐待を防ぐためにも、地域のみんなで子育て世帯を見守っていいね。

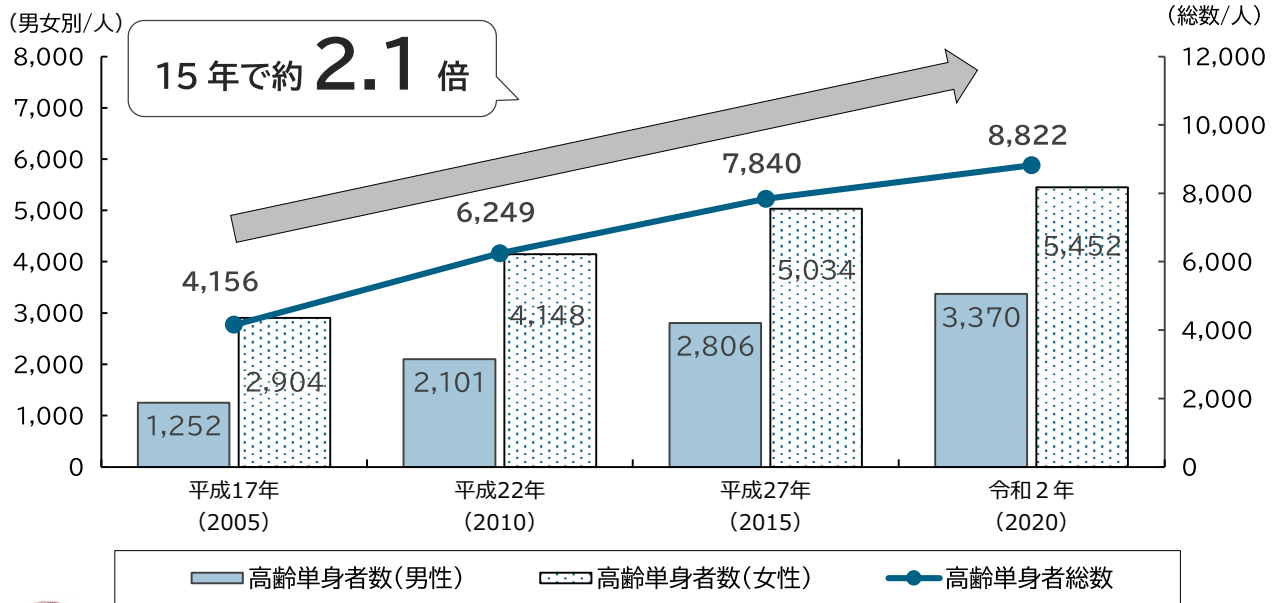


資料：こども未来局「川崎市子どもを虐待から守る条例第21条に基づく年次報告書」(各年度末)

# 高年齢者の状況

## 8 ひとり暮らし高齢者は男女とも増加傾向

多摩区の一暮らし高齢者数の推移



15年で約 **2.1** 倍

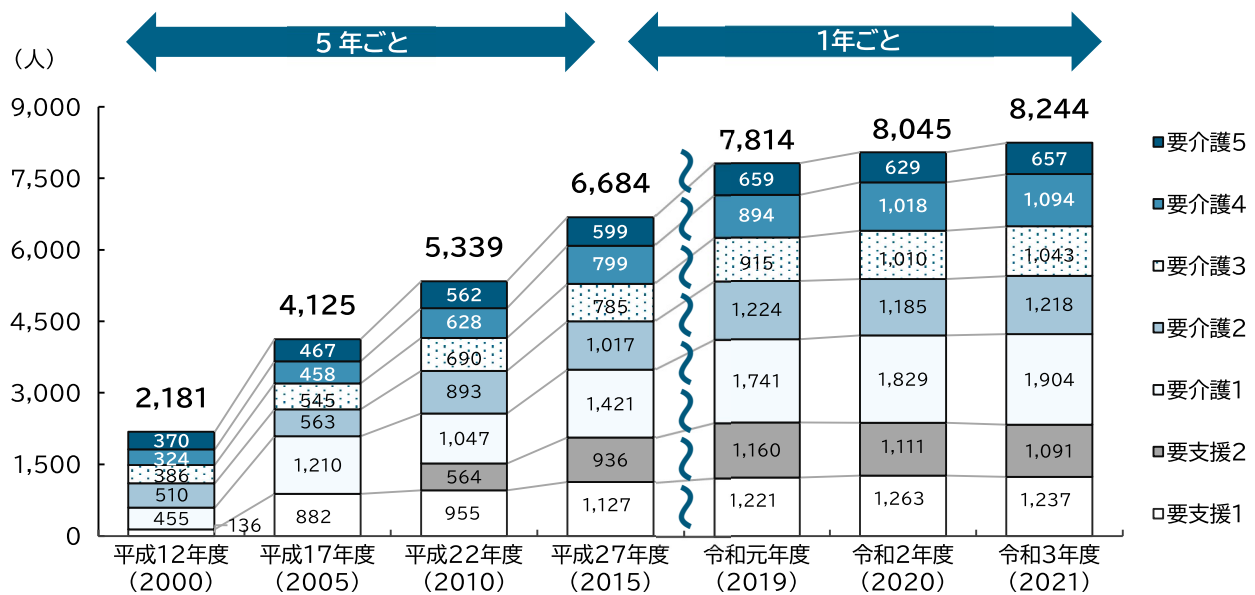


ひとり暮らしの高齢者が  
増えているね。

資料:国勢調査(各年10月1日現在)

## 9 近年では特に要支援者、要介護1・2認定者が増加傾向

多摩区の要介護・要支援認定者数の推移



支援や介護の必要な方が  
増えているね。

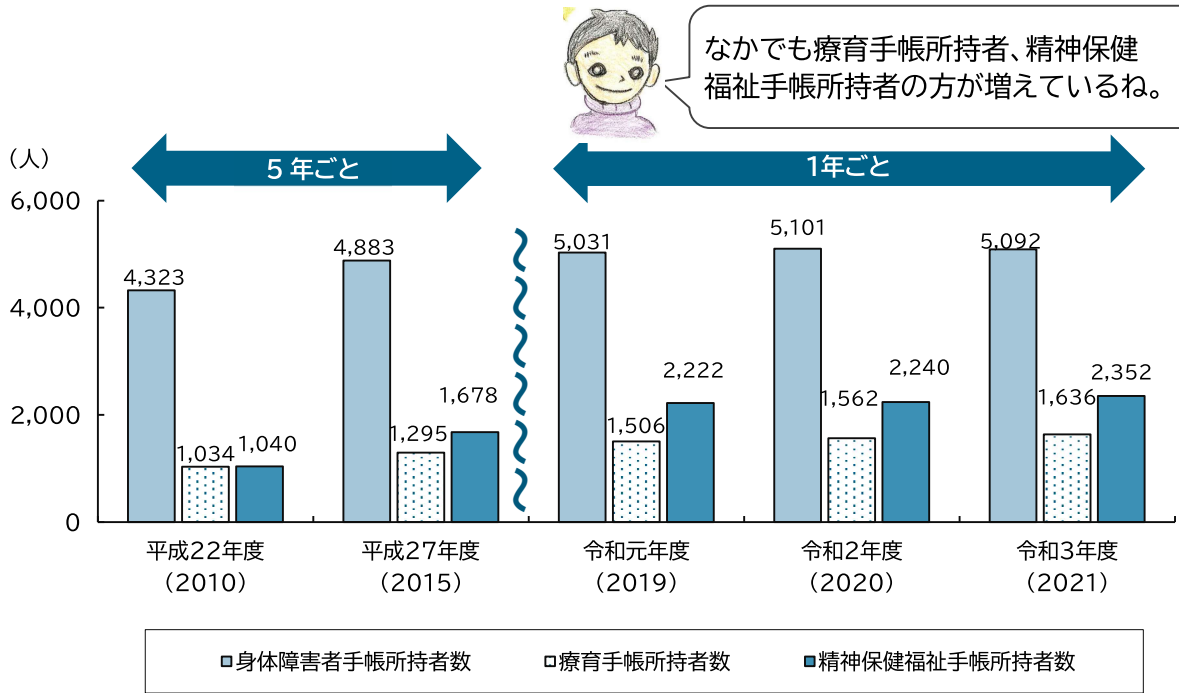
資料:川崎市統計書(各年度末現在。65歳以上)  
※平成18年4月から「要支援」が「要支援1」に、「要介護1」が「要支援2」と「要介護1」に改められました



# 障がい者の状況

## 10 障害者手帳所持者数はいずれも微増傾向

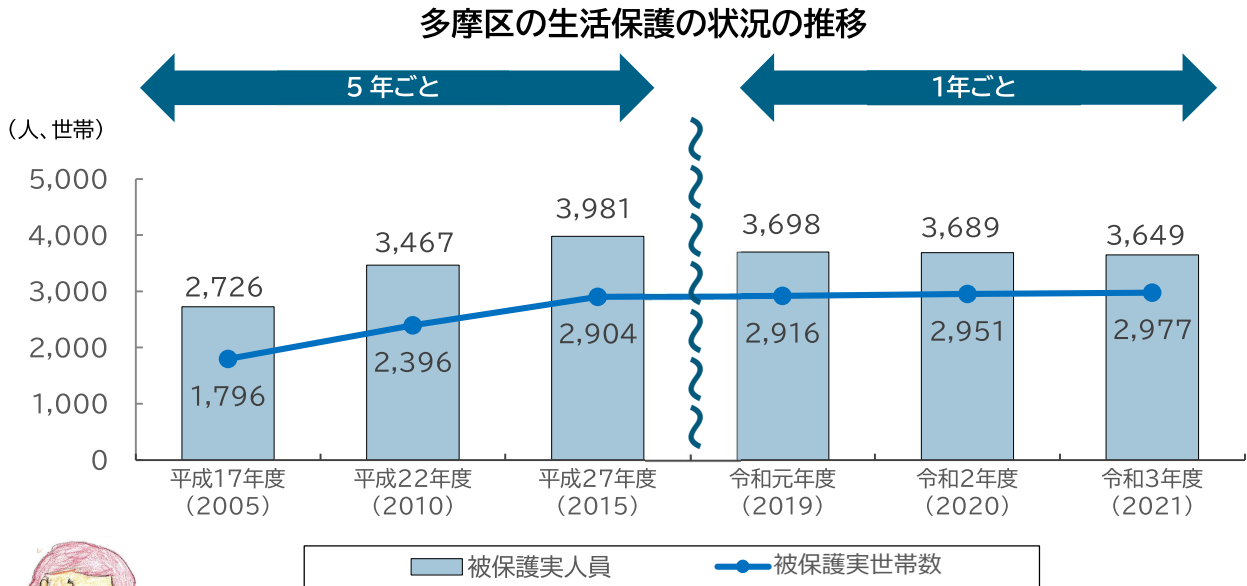
多摩区の障害者手帳所持者数の推移



資料：川崎市健康福祉年報(各年度末)

# 生活保護の状況

## 11 生活保護受給世帯数はやや減少傾向



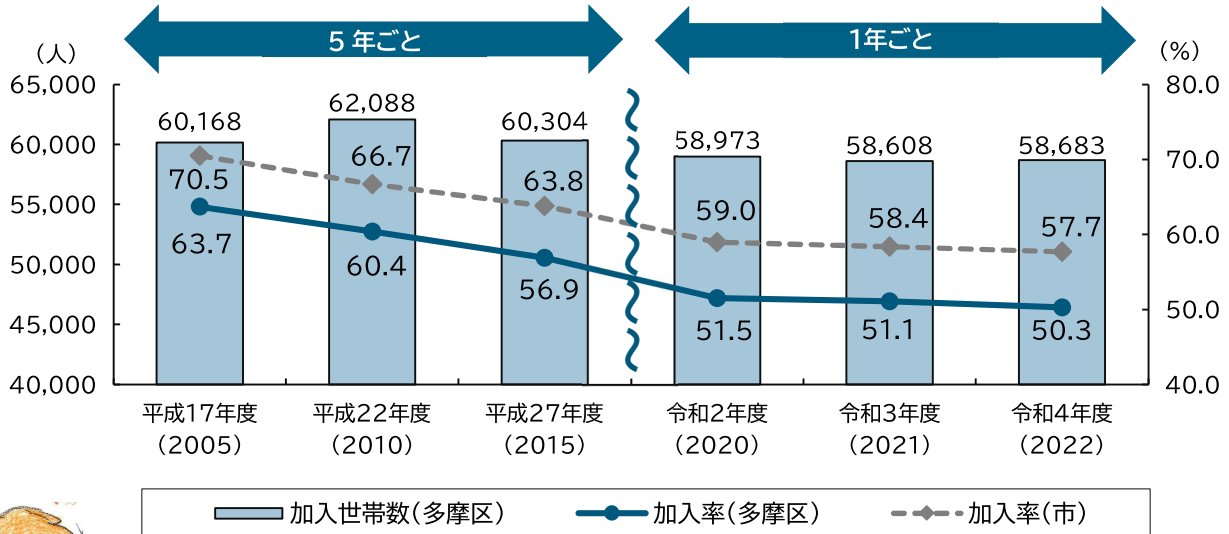
資料：川崎市統計書(各年度月平均。被保護実人員及び実世帯数には保護停止中を含む。)

生活保護を受けている人数は2015年までは増加して、その後は徐々に減ってきているね。

# 地域福祉の状況

## 12 町内会・自治会加入率は市を下回り、低下傾向が続く

多摩区の町内会・自治会加入状況の推移



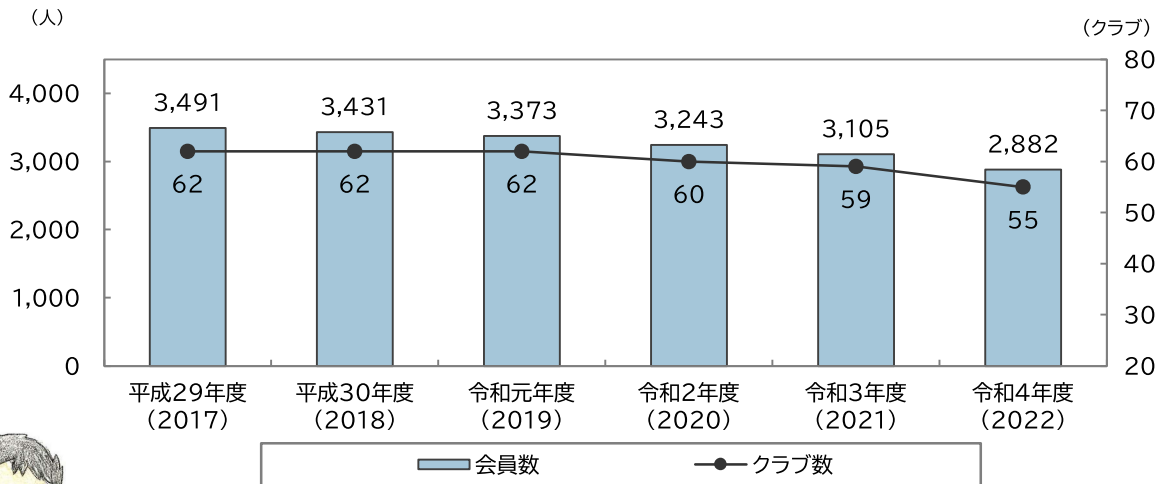
町内会・自治会加入世帯数、加入率は下がってきているんだね。

資料：川崎市統計書「住民組織加入状況」  
(各年度4月1日現在)

たまくを知る

## 13 老人クラブ数も会員数も減少が続く

多摩区の老人クラブの状況



令和2年度からクラブ数が毎年減り続けているね。

資料：川崎市統計書(各年度4月1日現在)

### 3 多摩区をもっと細かく見てみる(地区の概況)

川崎市では、地域包括ケアシステムの構築に向けて、地区カルテ等を活用した地域マネジメントを一層推進するため、市内を44の圏域に分け「地域ケア圏域」を設定しました。

多摩区では、5つの地区(地域ケア圏域)に分け、地域福祉向上に向けた取組を推進しています。取組を推進していくうえで、人口などの統計データや地域資源、地域活動を地区ごとに整理し、その地区の特徴や課題等をまとめた「地区カルテ」を作成し、地域の課題を広く地域住民と共有し、課題解決に向けた取組を進めるためのツールとして活用しています。

皆さんの住んでいる地域がどのエリアになるのか確認し、どのようなまちをつくらしていきたいか、共に考えていきましょう。

たまくを知る



5つの 地域ケア 圏域 (地区と人口)	登戸	菅	中野島	稲田	生田
	29,307人	44,223人	23,621人	43,672人	75,698人
	和泉、登戸、 登戸新町	菅、菅稲田堤、 菅北浦、菅城下、 菅仙谷、 菅野戸呂、 菅馬場	中野島、布田	宿河原、堰、 長尾	生田、東生田、 東三田、枳形、 栗谷、寺尾台、 長沢、西生田、 三田、南生田

資料:川崎市統計情報「町丁別世帯数・人口」(令和5年9月末日現在)