

3

地域ケア圏域について

麻生区には、町会・自治会、小学校区（16地区）、中学校区（8地区）、地区民生委員児童委員協議会の区域（6地区）、地区社会福祉協議会の区域（2地区）、地域包括支援センターの区域（7地区）等、様々な区域が存在します。

麻生区では、民生委員児童委員協議会の区域を参考に6つの「地域ケア圏域」を設定し、地区カルテ*等を活用して、より多くの方々とともに地域の状況を共有していくこととしています。

圏域の考え方については、
p.100 をご覧ください



麻生東第二地区

金程 1～4丁目、千代ヶ丘 1～9丁目
細山、細山 1～8丁目、向原 1～3丁目

麻生東第一地区

高石 1～6丁目
多摩美 1・2丁目

麻生東第三地区

東百合丘 1～4丁目
百合丘 1～3丁目

柿生第一地区

王禅寺
虹ヶ丘 1～3丁目
白山 1～5丁目
王禅寺西 1～8丁目
王禅寺東 1～6丁目

柿生第二地区

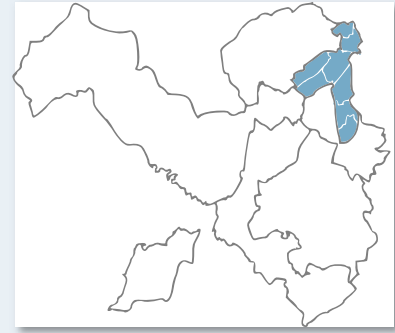
岡上、岡上 1～6丁目
上麻生、上麻生 1～7丁目
下麻生、下麻生 1～3丁目、早野

柿生第三地区

片平、片平 1～8丁目
栗木、栗木 1～3丁目
栗木台 1～5丁目
栗平 1・2丁目
黒川、五力田
五力田 1～3丁目
白鳥 1～4丁目
古沢、万福寺
万福寺 1～6丁目
南黒川
はるひ野 1～5丁目

* 地区カルテ：人口などの統計データや地域資源、地域活動等を地域ケア圏域ごとにまとめたものです。お住いの地域について情報を共有し、課題解決に向けた取組を進めていくためのツールとして活用できます。各地区の情報については、区ホームページ上の「麻生区地区カルテ」をご覧ください。

① 麻生東第一地区



対象の町丁

高石1～6丁目、多摩美1・2丁目

地区の概況

麻生東第一地区は、麻生区の北東部に位置し、多摩区と隣接しています。多摩美特別緑地保全地区をはじめ、自然が多く残る地域です。

コンパクトな地域ながら、4つのお寺（妙延寺、潮音寺、法雲寺、匡真寺）と神社（高石神社）があります。それぞれに由緒があり、地域の大切な資源になっています。また、山坂が多く、自然とたくさん歩く生活となるために、高齢者がとても元気だといわれており、地域活動も盛んに行われています。

民生委員児童委員協議会の皆さんに聞きました。



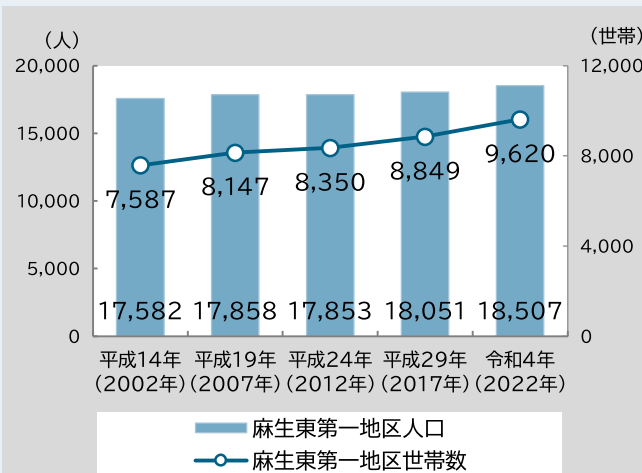
人口・世帯数は？

	人口	世帯数	年少人口 (0～14歳)	生産年齢人口 (15～64歳)	高齢者人口 (65歳以上)	前期高齢者人口 (65～74歳)	後期高齢者人口 (75歳以上)
麻生東第一地区	18,507	9,620	1,967	12,143	4,397	2,015	2,382
麻生区	178,555	83,651	22,469	113,714	42,372	19,209	23,163
川崎市	1,523,861	778,337	187,040	1,029,317	307,504	145,902	161,602

資料：住民基本台帳 令和4（2022）年9月末

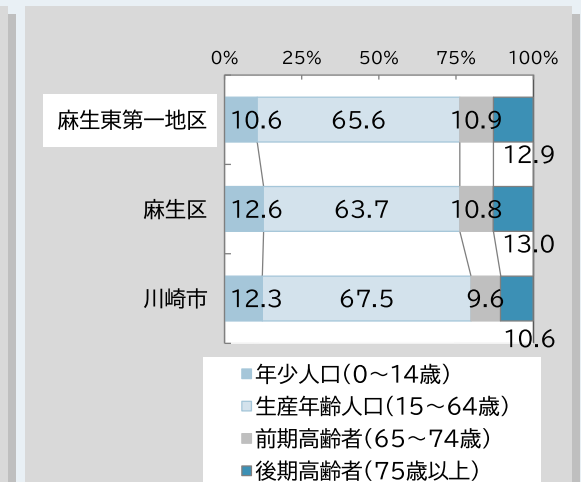
※但し、世帯数については単位は世帯

人口・世帯数の変化は？



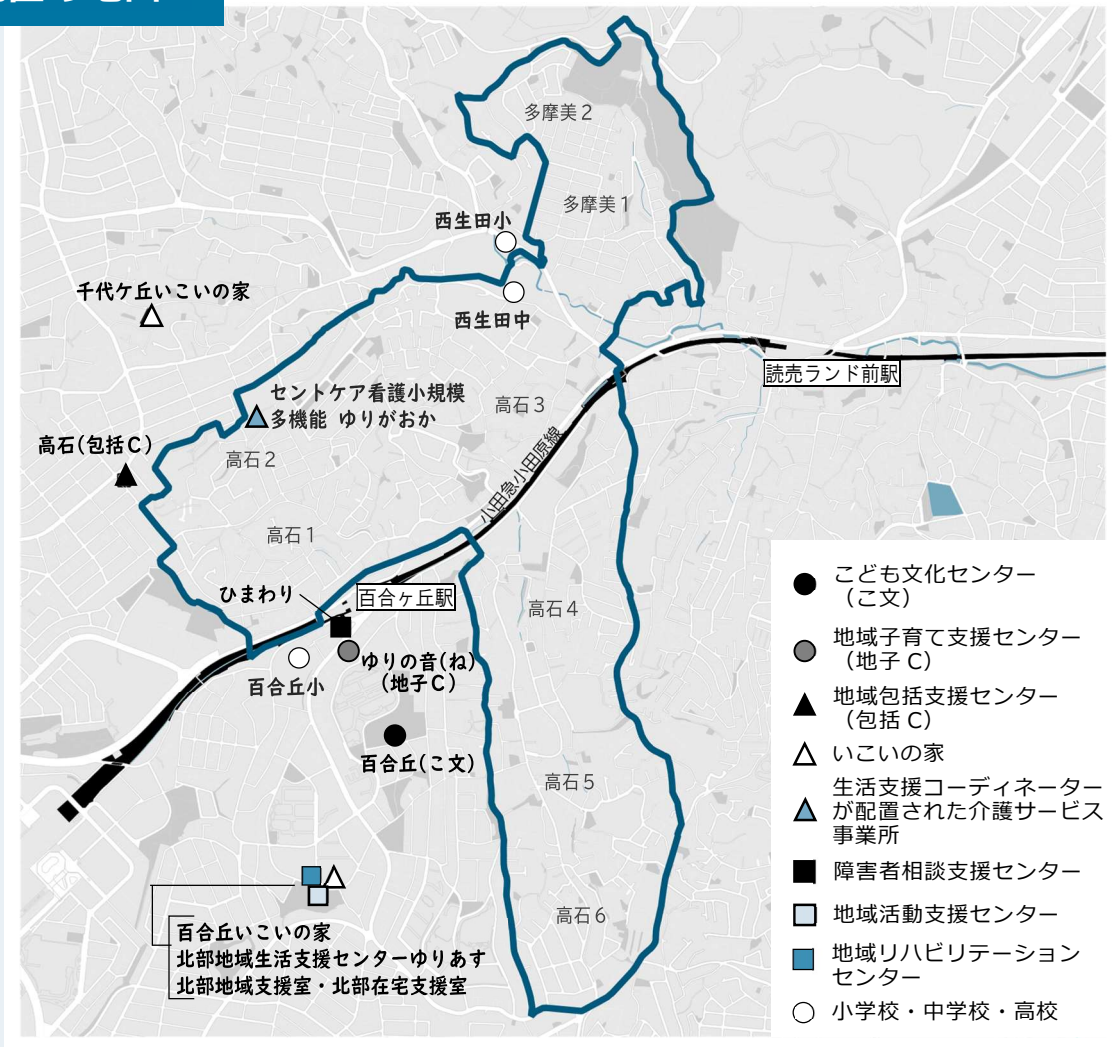
資料：住民基本台帳 各年9月末

子ども・高齢者の割合は？



資料：住民基本台帳 令和4（2022）年9月末

地区の地図



地区の地域活動

子育てサロンぴよぴよ



麻生東第一地区民生委員児童委員協議会が運営する子育てサロン。月1回、高石公民館で開催しています。

なでしこの会



地域の住民が月1回妙延寺に集まり、認知症予防運動プログラム「コグニサイズ」*や健康体操を実施しています。

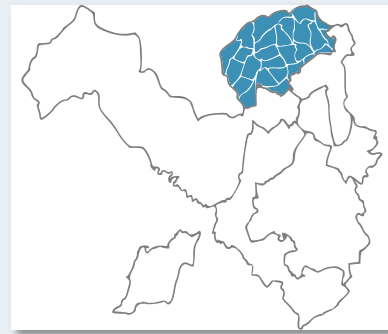
多摩美コロバナーゼ



地域の住民が月1回多摩美町会会館に集まり、高石地域包括支援センターの協力のもと、コグニサイズ*等を行っています。

*コグニサイズ：国立長寿医療研究センターが開発した運動と認知課題（計算、しりとりなど）を組み合わせた認知症予防を目的とした取組の総称を表した造語です。英語の cognition（認知）と exercise（運動）を組み合わせると cognicise（コグニサイズ）と言います。

② 麻生東第二地区



対象の町丁

金程 1～4丁目、千代ヶ丘 1～9丁目
 細山、細山 1～8丁目、向原 1～3丁目

地区の概況

麻生東第二地区は麻生区の北部に位置し、稲城市と隣接しています。高台から斜面上に広がる、落ち着いた住宅街です。

丹沢や三浦半島までを一望できる高台の地域があるなど自然豊かな一方、幼稚園から小・中学校、高校まで教育施設が揃っています。早朝や深夜もウォーキングしている人が見られ、パトロール活動やごみ拾いをボランティアで行うなど、住民の取組で地域が保たれています。また、川崎授産学園やソレイユ川崎の施設があり、地域と良い関係を築いています。

民生委員児童委員協議会の皆さんに聞きました。



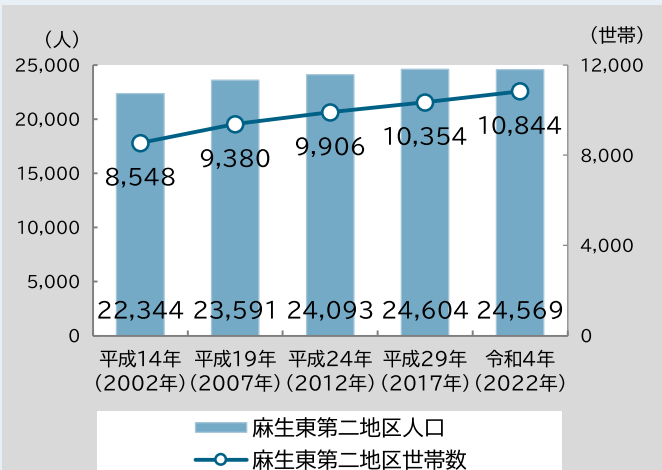
人口・世帯数は？

	人口	世帯数	年少人口 (0～14歳)	生産年齢人口 (15～64歳)	高齢者人口 (65歳以上)	前期高齢者人口 (65～74歳)	後期高齢者人口 (75歳以上)
麻生東第二地区	24,569	10,844	3,228	15,705	5,636	2,605	3,031
麻生区	178,555	83,651	22,469	113,714	42,372	19,209	23,163
川崎市	1,523,861	778,337	187,040	1,029,317	307,504	145,902	161,602

資料：住民基本台帳 令和4（2022）年9月末

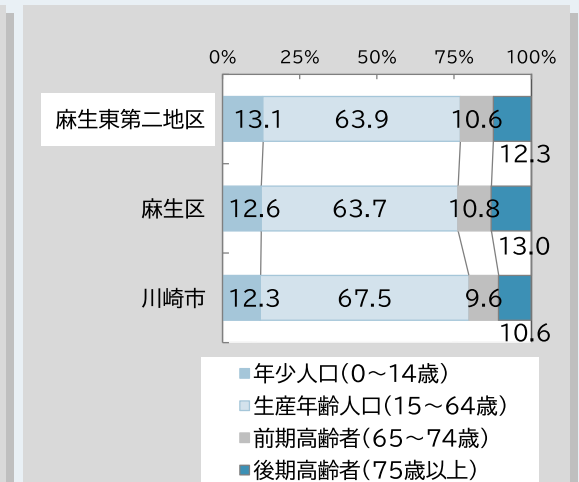
※但し、世帯数については単位は世帯

人口・世帯数の変化は？



資料：住民基本台帳 各年9月末

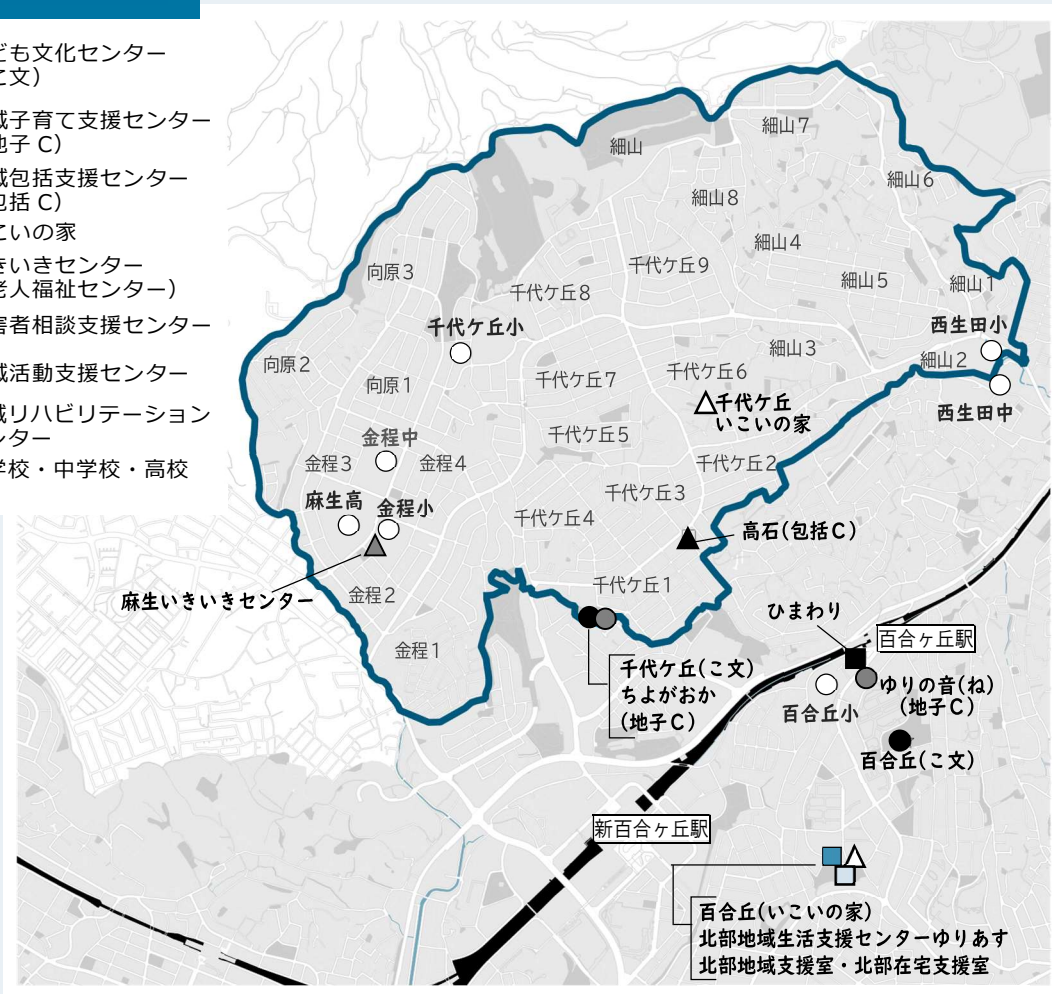
子ども・高齢者の割合は？



資料：住民基本台帳 令和4（2022）年9月末

地区の地図

- こども文化センター (こ文)
- 地域子育て支援センター (地子C)
- ▲ 地域包括支援センター (包括C)
- △ いこいの家
- ▲ いきいきセンター (老人福祉センター)
- 障害者相談支援センター
- 地域活動支援センター
- 地域リハビリテーションセンター
- 小学校・中学校・高校



地区の地域活動

子育てサロンいち・に・さんぼ



細山

麻生東第二地区民生委員児童委員協議会が運営する子育てサロン。月に1回、細山会館で開催しています。

ロバ君倶楽部



千代ヶ丘

地域の住民が千代ヶ丘いこいの家に月1回集まり、認知症サポーター養成講座の受講者に配布するためのロバ君マスクを作成しています。

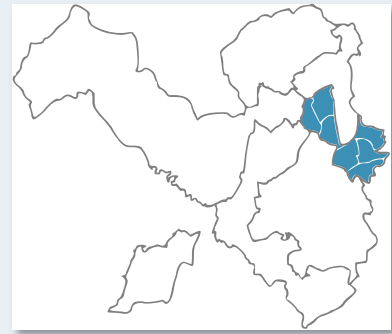
コミカフェ富士見



金程

金程富士見町会の活動として、町会会館で落語会やビアガーデンなどを行い、多世代で交流しています。

3 麻生東第三地区



対象の町丁

東百合丘1～4丁目、百合丘1～3丁目

地区の概況

麻生東第三地区は、麻生区の東部に位置し多摩区と隣接しています。急な坂が多いもののバス便が多く、静かな住宅街です。圏域内に田園調布学園大学や百合丘地域包括支援センター、百合丘いこいの家などがあり、大切な地域資源となっています。また、百合丘第2公園など、環境の整った公園が多いことも魅力の一つで、ラジオ体操が行われたり、イベントの開催や子ども達が集う場になったりと、公園は地域の憩いの場になっています。

民生委員児童委員協議会の皆さんに聞きました。



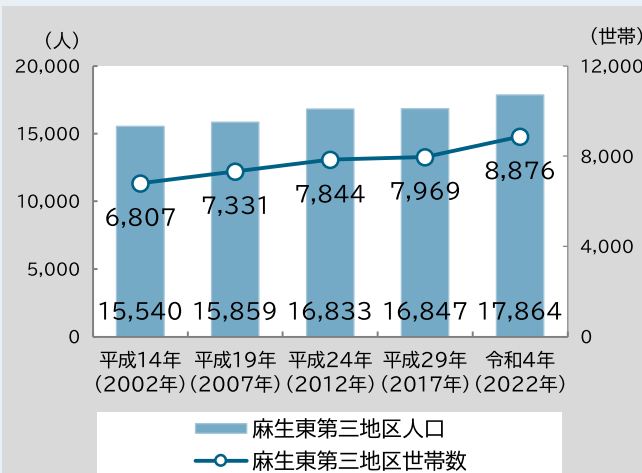
人口・世帯数は？

	人口	世帯数	年少人口 (0～14歳)	生産年齢人口 (15～64歳)	高齢者人口 (65歳以上)	前期高齢者人口 (65～74歳)	後期高齢者人口 (75歳以上)
麻生東第三地区	17,864	8,876	2,393	11,170	4,301	1,808	2,493
麻生区	178,555	83,651	22,469	113,714	42,372	19,209	23,163
川崎市	1,523,861	778,337	187,040	1,029,317	307,504	145,902	161,602

資料：住民基本台帳 令和4（2022）年9月末

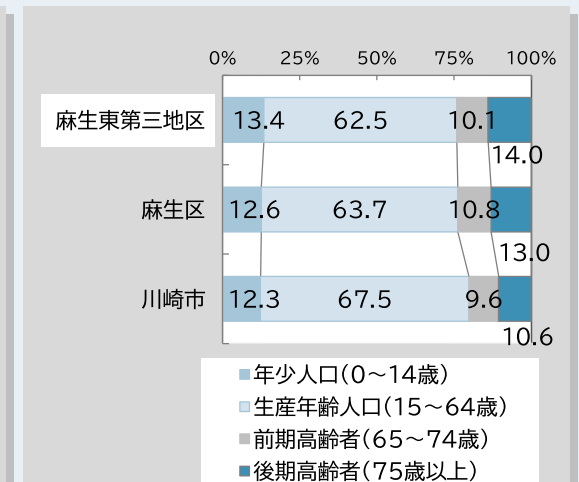
※但し、世帯数については単位は世帯

人口・世帯数の変化は？



資料：住民基本台帳 各年9月末

子ども・高齢者の割合は？



資料：住民基本台帳 令和4（2022）年9月末

地区の地図



地区の地域活動

子育てサロンゆうゆう



百合丘

麻生東第三地区民生委員児童委員協議会が運営する子育てサロン。月に1回、サンラフレ集会所の和室で開催しています。

まごころコロバネーゼ



百合丘

百合丘地域包括支援センターと地域住民が、特別養護老人ホーム「まごころタウン*新百合ヶ丘」で、健康づくりのための体操を行っています。

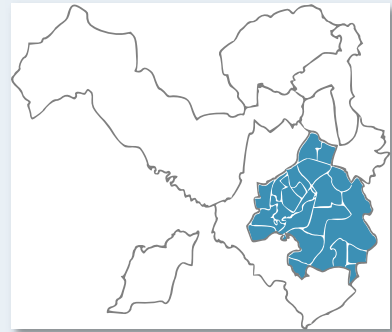
東百合丘町会絆会健康体操



東百合丘

東百合丘町会老人会の活動の一環として、地域住民が町会会館に集まり、健康体操等を行っています。

4 柿生第一地区



対象の町丁

王禅寺、虹ヶ丘1～3丁目、白山1～5丁目
 王禅寺西1～8丁目、王禅寺東1～6丁目

地区の概況

柿生第一地区は、区の南東部に位置し、横浜市青葉区と隣接しています。王禅寺には区画整理された住宅街などがあり、虹ヶ丘や白山には大規模な集合住宅地があります。

王禅寺には付近一帯の地名にもなっている同名の寺院があり、日本最古の甘柿といわれている禅寺丸柿の原木が保存されていることで有名です。また、市政60周年を記念し、水と緑をテーマとして整備された王禅寺ふるさと公園という広大な公園があり、地域住民の憩いの場となっています。

民生委員児童委員協議会の皆さんに聞きました。



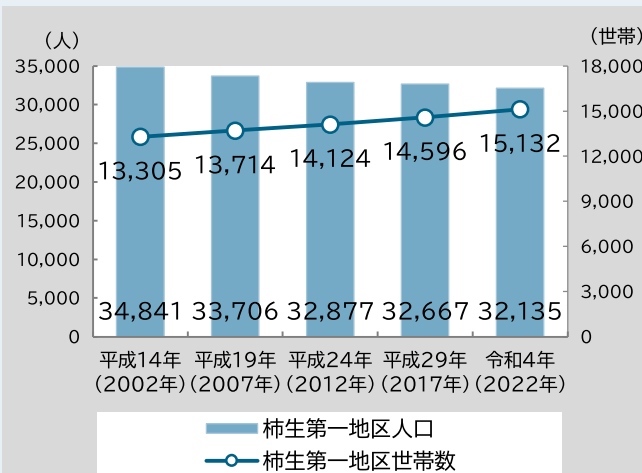
人口・世帯数は？

	人口	世帯数	年少人口 (0～14歳)	生産年齢人口 (15～64歳)	高齢者人口 (65歳以上)	前期高齢者人口 (65～74歳)	後期高齢者人口 (75歳以上)
柿生第一地区	32,135	15,132	3,319	17,560	11,256	4,750	6,506
麻生区	178,555	83,651	22,469	113,714	42,372	19,209	23,163
川崎市	1,523,861	778,337	187,040	1,029,317	307,504	145,902	161,602

資料：住民基本台帳 令和4（2022）年9月末

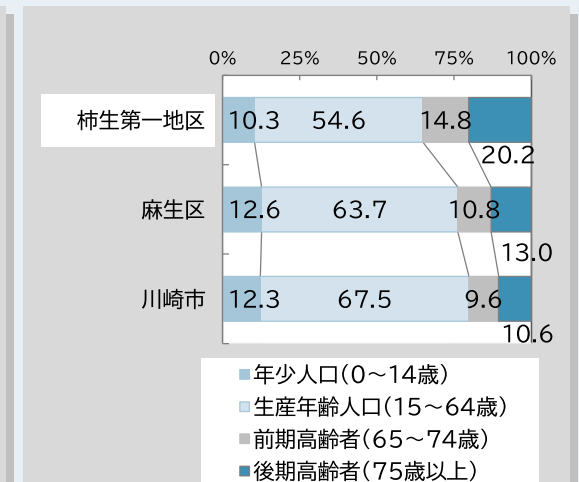
※但し、世帯数については単位は世帯

人口・世帯数の変化は？



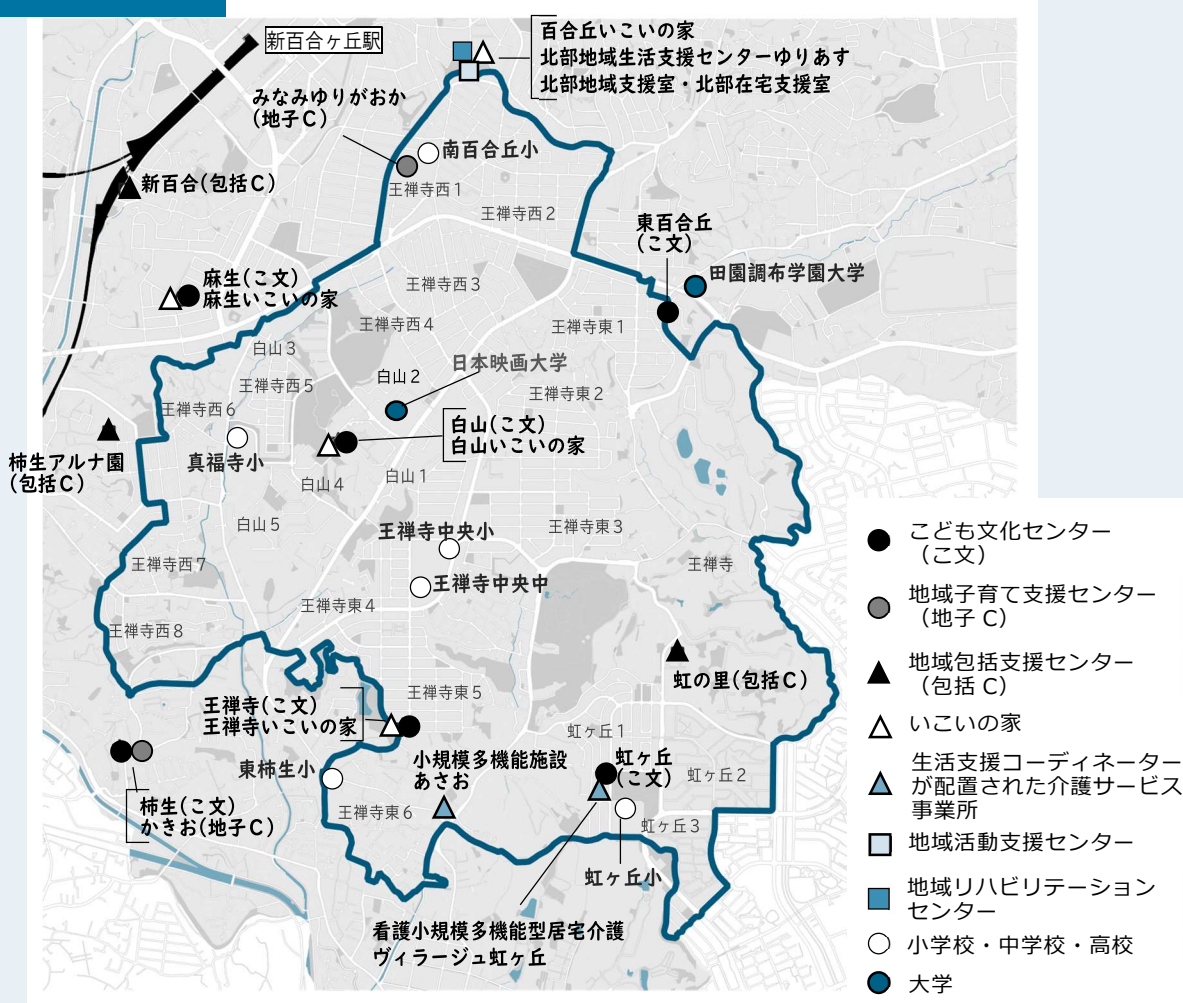
資料：住民基本台帳 各年9月末

子ども・高齢者の割合は？



資料：住民基本台帳 令和4（2022）年9月末

地区の地図



地区の地域活動

子育てサロンにじっこ広場



虹ヶ丘

柿生第一地区民生委員児童委員協議会が運営する子育てサロン。月1回、虹ヶ丘小学校コミュニティルームで実施しています。

王禅寺コロバネーゼ



王禅寺

地域の住民が月1回、王禅寺いこいの家に集まり、地域包括支援センター虹の里の協力のもと、転倒予防体操や太極拳等を行っています。

ポプラ・ささえあい

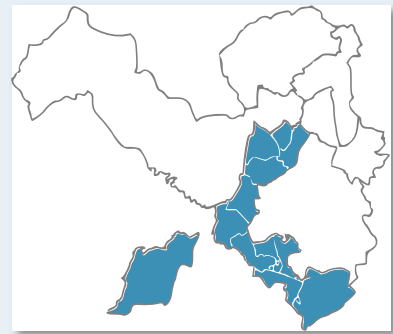


白山

階段避難車講習の様子

新ゆりグリーントウンポプラ街区で、住民同士の支え合いとして、ちょっとしたお手伝いを1件（30分程度）100円でサポートしています。

5 柿生第二地区



対象の町丁

岡上、岡上1～6丁目、上麻生、上麻生1～7丁目
下麻生、下麻生1～3丁目、早野

地区の概況

柿生第二地区は麻生区中央～南部に位置し、区の中心地となる商業エリアと、特別緑地保全地区も点在する緑豊かな環境となっています。

区内の商業施設が多く集まる新百合ヶ丘駅南口周辺、昭和2(1927)年に開業した歴史ある柿生駅周辺の緑豊かな地域、高台にある麻生台団地周辺、畑や竹林等が多く農業が盛んな早野、周囲を横浜市・町田市に囲まれた飛地である岡上など、たくさんの表情があるのが柿生第二地区の特徴です。

民生委員児童委員協議会の皆さんに聞きました。



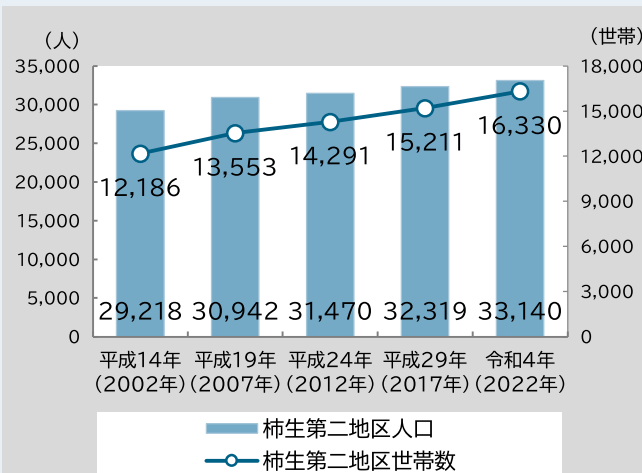
人口・世帯数は？

	人口	世帯数	年少人口 (0～14歳)	生産年齢人口 (15～64歳)	高齢者人口 (65歳以上)	前期高齢者人口 (65～74歳)	後期高齢者人口 (75歳以上)
柿生第二地区	33,140	16,330	3,858	21,364	7,918	3,731	4,187
麻生区	178,555	83,651	22,469	113,714	42,372	19,209	23,163
川崎市	1,523,861	778,337	187,040	1,029,317	307,504	145,902	161,602

資料：住民基本台帳 令和4(2022)年9月末

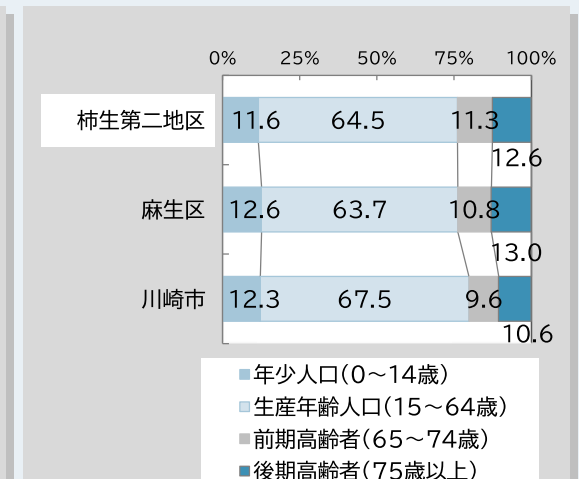
※但し、世帯数については単位は世帯

人口・世帯数の変化は？



資料：住民基本台帳 各年9月末

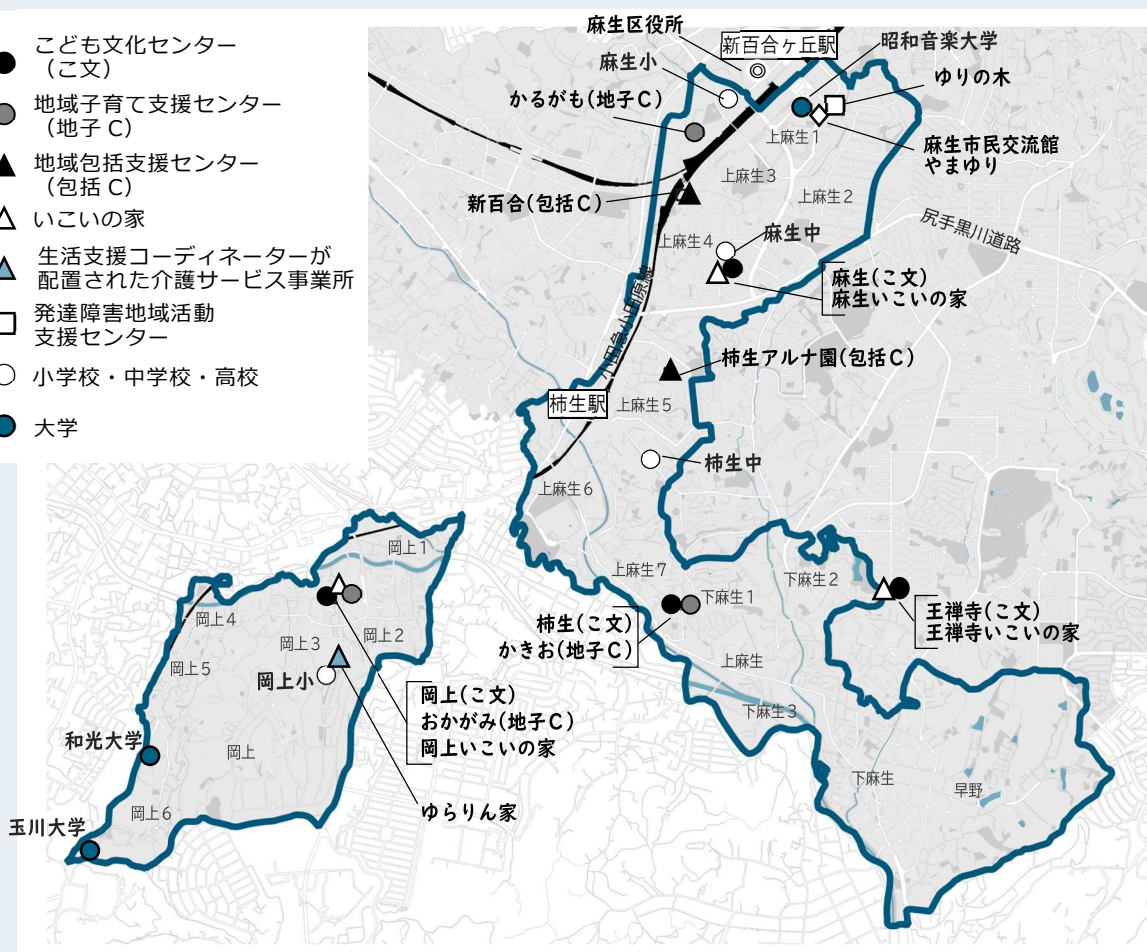
子ども・高齢者の割合は？



資料：住民基本台帳 令和4(2022)年9月末

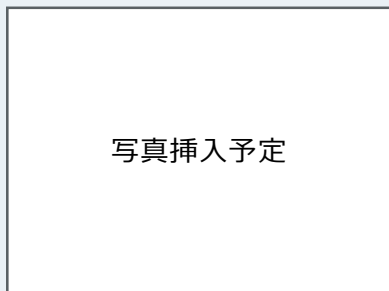
地区の地図

- こども文化センター (こ文)
- 地域子育て支援センター (地子C)
- ▲ 地域包括支援センター (包括C)
- △ いこいの家
- ▲ 生活支援コーディネーターが配置された介護サービス事業所
- 発達障害地域活動支援センター
- 小学校・中学校・高校
- 大学



地区の地域活動

子育てサロンひよこ



写真挿入予定

柿生第2地区民生委員児童委員協議会が運営する子育てサロン。月に1回、柿生分庁舎で開催しています。

山口台公園のラジオ体操



上麻生

新百合地域包括支援センターと地域住民が、月に2回開催しているラジオ体操は、地域の人との交流の場となっています。

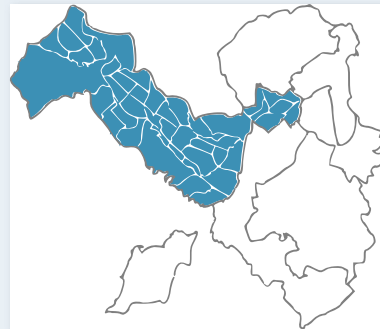
みどりの会



岡上

岡上地区の民生委員が片平地域包括支援センターと協力し、岡上公会堂で開催。高齢者の方が体操とお喋りを楽しんでいます。

6 柿生第三地区



対象の町丁

片平、片平1～8丁目、栗木、栗木1～3丁目、栗木台1～5丁目、栗平1・2丁目、黒川、五力田、五力田1～3丁目、白鳥1～4丁目、古沢、万福寺、万福寺1～6丁目、南黒川、はるひ野1～5丁目

地区の概況

柿生第三地区は、麻生区の中央から北西部に位置し、多摩市・稲城市・町田市と隣接しています。行政機関や商業施設などの都市機能が集まるエリアもあり、また農地や山林などの自然環境も多く残っています。

新百合山手都市景観形成地区の中心である万福寺、小田急多摩線沿線に宅地造成された栗平、はるひ野、自然が豊かに残る五力田、古沢、黒川など、広いエリアの中に様々な特徴を持っており、善正寺、修廣寺をはじめとする歴史ある寺社仏閣も多く存在します。

民生委員児童委員協議会の皆さんに聞きました。



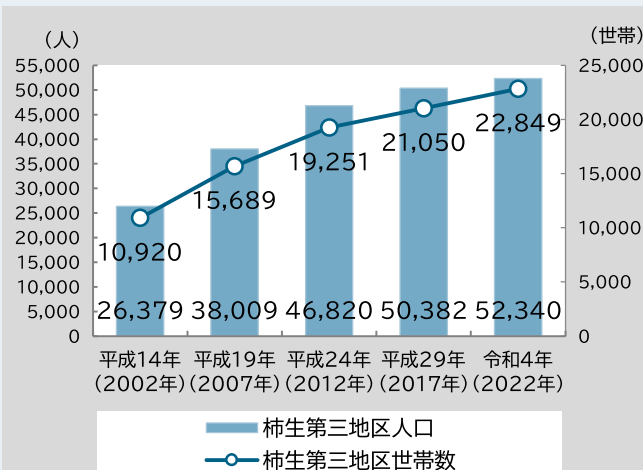
人口・世帯数は？

	人口	世帯数	年少人口 (0～14歳)	生産年齢人口 (15～64歳)	高齢者人口 (65歳以上)	前期高齢者人口 (65～74歳)	後期高齢者人口 (75歳以上)
柿生第三地区	52,340	22,849	7,704	35,772	8,864	4,300	4,564
麻生区	178,555	83,651	22,469	113,714	42,372	19,209	23,163
川崎市	1,523,861	778,337	187,040	1,029,317	307,504	145,902	161,602

資料：住民基本台帳 令和4（2022）年9月末

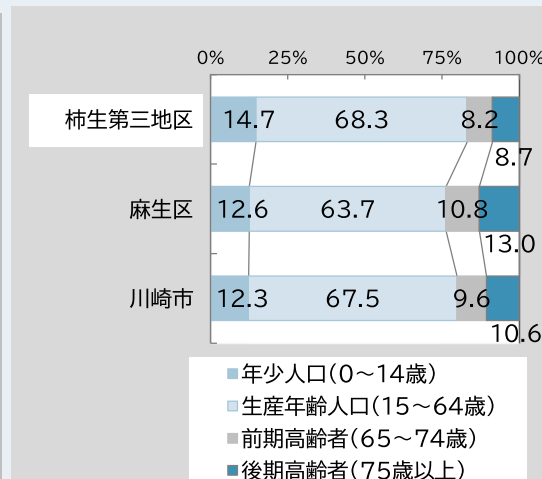
※但し、世帯数については単位は世帯

人口・世帯数の変化は？



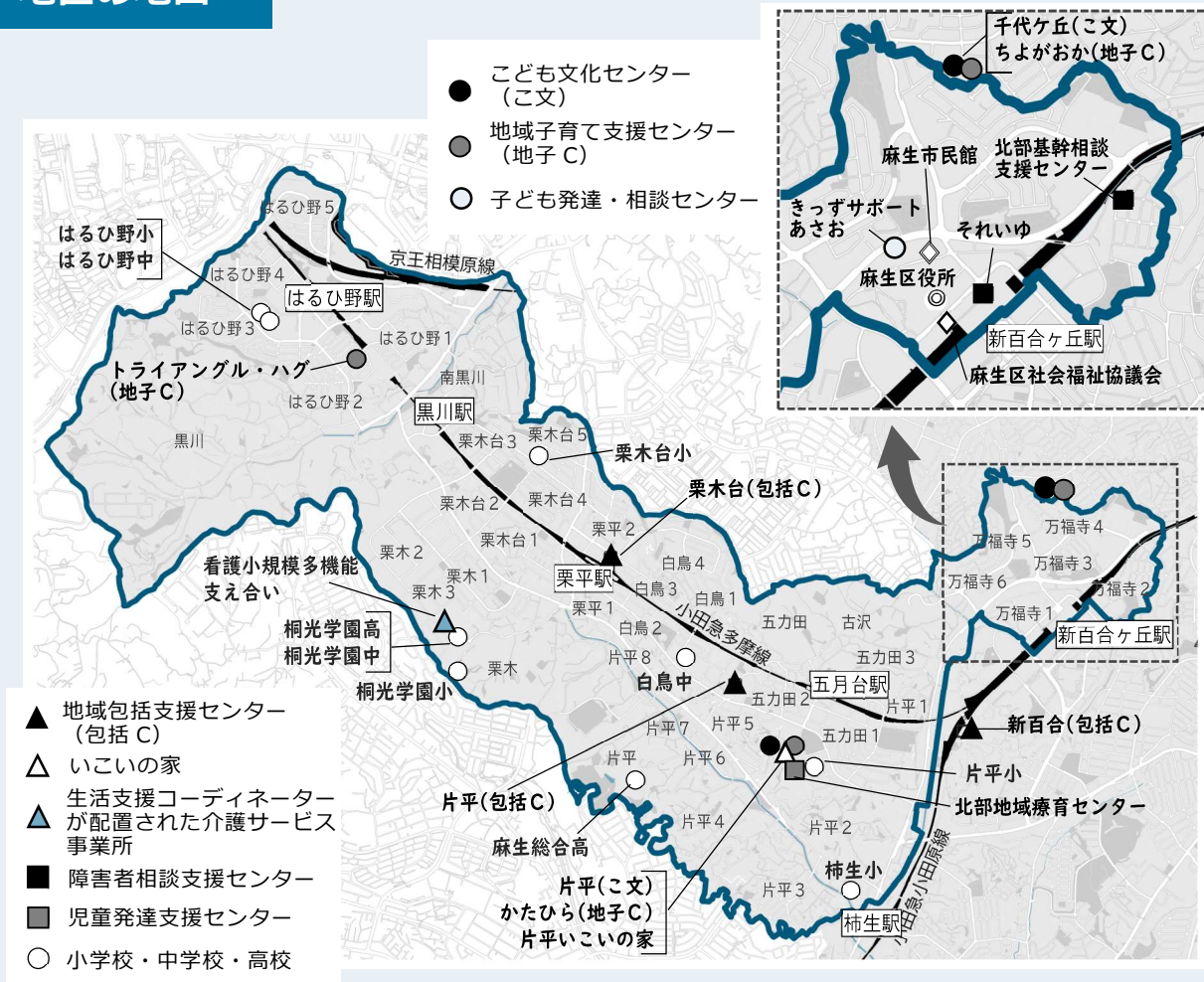
資料：住民基本台帳 各年9月末

子ども・高齢者の割合は？



資料：住民基本台帳 令和4（2022）年9月末

地区の地図



地区の地域活動

子育てサロンはとぼっぽ



柿生第3地区民生委員児童委員協議会が運営する子育てサロン。月に1回、親子向けの体操や遊びで交流を促しています。

中村通公園の公園体操



あさお運動普及推進員が行う健康体操。「かがやいて麻生ストレッチ体操」をはじめ、様々な体操を1時間かけて行います。

万福寺さとやま公園健康ウォーク



ボランティアと一緒に様々なコースを歩いて健康づくりをしています。歩くこととおしゃべりの両方を楽しみます。

4

麻生区の町名別人口推移

	平成 15 年 (2003 年)	平成 20 年 (2008 年)	平成 25 年 (2013 年)	平成 30 年 (2018 年)	令和 5 年 (2023 年)
麻生区	147,309	163,114	171,420	176,380	
麻生東第一地区	17,722	17,873	17,832	18,188	
高石 1～6 丁目	15,057	15,376	15,373	15,721	
多摩美 1・2 丁目	2,665	2,497	2,459	2,467	
麻生東第二地区	22,547	23,876	24,210	24,555	
金程 1～4 丁目	3,864	3,922	3,988	4,093	
千代ヶ丘 1～9 丁目	9,208	9,200	9,265	9,224	
細山・細山 1～8 丁目	6,733	7,567	7,669	7,854	
向原 1～3 丁目	2,742	3,187	3,288	3,384	
麻生東第三地区	15,485	16,155	16,835	16,896	
東百合丘 1～4 丁目	7,911	8,033	7,953	7,878	
百合丘 1～3 丁目	7,574	8,122	8,882	9,018	
柿生第一地区	34,700	33,561	32,755	32,747	
王禅寺	532	616	790	865	
虹ヶ丘 1～3 丁目	5,389	5,017	4,672	4,318	
白山 1～5 丁目	6,887	6,310	5,814	5,446	
王禅寺西 1～8 丁目	10,951	10,867	10,896	11,276	
王禅寺東 1～6 丁目	10,941	10,751	10,583	10,842	
柿生第二地区	29,594	31,236	31,630	32,769	
岡上・岡上 1～6 丁目	6,487	6,761	6,635	6,675	
上麻生・上麻生 1～7 丁目	16,145	17,600	18,356	19,600	
下麻生・下麻生 1～3 丁目	6,342	6,245	5,972	5,812	
早野	620	630	667	682	
柿生第三地区	27,261	40,413	48,158	51,225	
片平・片平 1～8 丁目	9,343	9,904	10,999	11,839	
栗木・栗木 1～3 丁目	953	1,031	1,153	1,411	
栗木台 1～5 丁目	3,720	4,366	4,511	4,674	
栗平 1～2 丁目	2,233	2,726	2,767	2,654	
黒川	2,426	2,482	3,054	3,253	
五力田・五力田 1～3 丁目	2,714	3,002	2,987	3,154	
白鳥 1～4 丁目	3,288	5,549	6,039	6,419	
古沢	383	377	384	439	
万福寺・万福寺 1～6 丁目	1,952	6,263	9,085	9,404	
南黒川	249	291	250	270	
はるひ野 1～5 丁目	-	4,422	6,929	7,708	

掲載予定

資料：川崎市の統計情報「町丁別年齢別人口」（各年 9 月末日現在）

注）現在の町丁名と各年時点の町丁名とは異なる場合があります。

例：はるひ野は平成 18（2006）年 3 月、岡上 1～6 丁目は令和 3（2021）年 11 月に住居表示実施。

5 麻生区地域福祉マップ

子ども関連

● こども文化センター

1	片平こども文化センター
2	麻生こども文化センター
3	千代ヶ丘こども文化センター
4	百合丘こども文化センター
5	東百合丘こども文化センター
6	岡上こども文化センター
7	柿生こども文化センター
8	白山こども文化センター
9	王禅寺こども文化センター
10	虹ヶ丘こども文化センター

● 地域子育て支援センター

1	トライアングル・ハグ
2	かたひら
3	かるがも
4	ちよがおか
5	ゆりの音(ね)
6	みなみゆりがおか
7	おかがみ
8	かきお

○ 子ども発達・相談センター

1	きっずサポートあさお
---	------------

障害者(児)関連

■ 障害者相談支援センター

1	地域相談支援センター柿生
2	地域相談支援センターそれいゆ
3	北部基幹相談支援センター
4	地域相談支援センターひまわり

■ 地域リハビリテーションセンター

1	北部地域支援室・北部在宅支援室
---	-----------------

■ 児童発達支援センター

1	北部地域療育センター
---	------------

□ 発達障害地域活動支援センター

1	ゆりの木
---	------

■ 地域活動支援センター

1	北部地域生活支援センターゆりあす
---	------------------

高齢者関連

▲ 地域包括支援センター

1	栗木台地域包括支援センター
2	片平地域包括支援センター
3	新百合地域包括支援センター
4	高石地域包括支援センター
5	百合丘地域包括支援センター
6	柿生アルナ園地域包括支援センター
7	地域包括支援センター虹の里

▲ いきいきセンター(老人福祉センター)

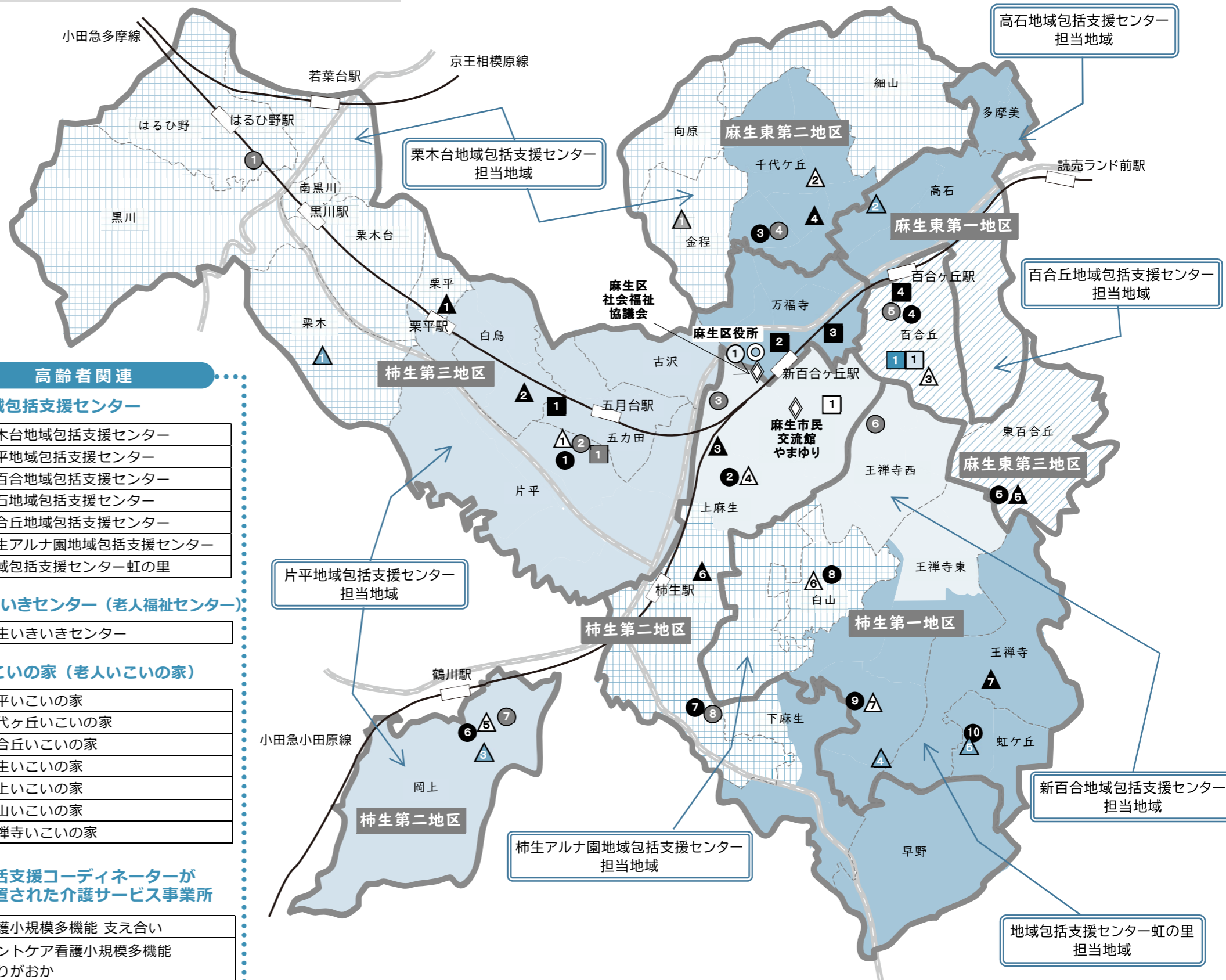
1	麻生いきいきセンター
---	------------

△ いこいの家(老人いこいの家)

1	片平いこいの家
2	千代ヶ丘いこいの家
3	百合丘いこいの家
4	麻生いこいの家
5	岡上いこいの家
6	白山いこいの家
7	王禅寺いこいの家

▲ 生活支援コーディネーターが配置された介護サービス事業所

1	看護小規模多機能 支え合い
2	セントケア看護小規模多機能 ゆりがおか
3	ゆらりん家
4	小規模多機能施設 あさお
5	看護小規模多機能型居宅介護 ヴィラージュ虹ヶ丘



令和5(2023)年10月1日現在

第1章 麻生区地域福祉計画策定にあたって

6

麻生区の町名別地区組織

第1章 麻生区地域福祉計画策定にあたって

町丁	主な町会・自治会	地域包括支援センター	地区民生委員児童委員協議会区分	地区社会福祉協議会区分
高石1～6丁目	高石町会、第二百合ヶ丘ハイツ自治会、読売ランド前ハイデンス自治会、ライオンズガーデン百合ヶ丘自治会、水暮町会、高石団地自治会、キャッスル百合ヶ丘管理組合、パークハイツ百合ヶ丘管理組合、ベルヴィーユ百合ヶ丘管理組合☆、西塔之越自治会、小田急分譲地自治会、コスモ百合ヶ丘パラシオ自治会☆、イトーピア百合ヶ丘ガーデンハイツ管理組合☆、多摩美町会	高石 (1～3丁目) 百合丘 (4～6丁目)	麻生東 第一地区	麻生東 地区
多摩美1・2丁目	多摩美町会(再掲)、四ツ葉町会、扶桑町会、若葉町会、内野町会、栗美台町会、多摩美みどり町会、多摩美こぶし町会	高石		
金程1～4丁目	金程富士見会、金程町会、グリーンウッドの環境を守る会	栗木台		
千代ヶ丘1～9丁目	有楽自治会、千代ヶ丘自治会、千代ヶ丘町会、千代ヶ丘中ノ間自治会、細山町会	高石		
細山 細山1～8丁目	細山町会(再掲)、細山シャンボール町会、内野町会(再掲)、大成建設百合ヶ丘社宅自治会☆、三井細山自治会、コリーヌ細山自治会☆、多摩美町会(再掲)、千代ヶ丘中ノ間自治会(再掲)	栗木台	麻生東 第二地区	
向原1～3丁目	向原町会	栗木台		
東百合丘1～4丁目	塔之越自治会、ラムズ自治会、サンライトヒルズ百合丘自治会、塔之越睦会、西塔之越自治会(再掲)、エスポワール東百合丘自治会、東百合丘若草自治会、餅坂自治会、東百合丘さくら町会、東百合丘町会、サニーハウス百合ヶ丘管理組合、リマスポット百合ヶ丘管理組合、東百合しおみ会、三井百合丘第二地区自治会、百合ヶ丘ヒルズ管理組合、百合ヶ丘ハイコーポ管理組合、青葉会☆、野村自治会、百合丘三丁目町会	百合丘	麻生東 第三地区	
百合丘1～3丁目	百合丘一丁目町会、百合丘二丁目町会、市営サンラフレ百合丘自治会、サンラフレ百合ヶ丘自治会、百合丘三丁目町会(再掲)、百合ヶ丘みずき街自治会	百合丘		
王禅寺	王禅寺町内会	虹の里		
虹ヶ丘1～3丁目	虹ヶ丘1丁目自治会、虹ヶ丘団地2丁目自治会、虹ヶ丘3丁目団地自治会、虹ヶ丘3丁目町内会	虹の里		
白山1～5丁目	さつき第2自治会、白山一丁目第1管理組合☆、白山けやき自治会、新ゆりグリーントウン白山3丁目管理組合☆、グリーントウン白山ポプラ自治会、新ゆりグリーントウン白山四丁目第三管理組合☆、アカシア自治会☆、真福寺町内会	柿生アルナ園		
王禅寺西1～8丁目	百合ヶ丘勤交会、弘法の松親和会、中日本高速道路(株)百合ヶ丘社宅自治会、三井山百合会、百合ヶ丘ガーデンマンション管理組合☆、王禅寺みどり町会、日生百合ヶ丘自治会、吹込町内会、興人柿生自治会、日光台自治会、柿生美山台自治会、柿生新橋町会、市営真福寺住宅自治会、真福寺町内会(再掲)、ザ・ガーデン麻生台自治会、麻生台団地自治会、山口台自治会、三井百合ヶ丘第三地区自治会	新百合 (1～4丁目) 柿生アルナ園 (5～8丁目)	柿生 第一地区	柿生 地区
王禅寺東1～6丁目	三井百合ヶ丘第三地区自治会(再掲)、日生百合ヶ丘自治会(再掲)、真福寺町内会(再掲)、新百合ヶ丘自治会、王禅寺町内会(再掲)、新百合ヶ丘第5自治会、ゴールドヒルズ王禅寺自治会☆、王禅寺どんぐり山自治会☆、下麻生自治会	新百合 (1・2丁目) 虹の里 (3～6丁目)		

町丁	主な町会・自治会	地域包括支援センター	地区民生委員児童委員協議会区分	地区社会福祉協議会区分
岡上	岡上町内会、岡上西町会	片平		柿生 地区
上麻生 上麻生1～7丁目	上麻生東町内会、新百合ヶ丘駅南町内会、百合ヶ丘勤交会(再掲)、マイシティ新ゆり町内会、新百合ヶ丘レガートプレイス管理組合、コンフォール新百合ヶ丘管理組合☆、山口台自治会(再掲)、柿生駅前町内会、サープラス柿生自治会、柿生美山台自治会(再掲)、亀井自治会、コーポラティブハウス柿生管理組合、クリアガーデン麻生台自治会、下麻生自治会(再掲)	新百合 (1～4丁目) 柿生アルナ園 (上麻生、5～7丁目)	柿生 第二地区	
下麻生 下麻生1～3丁目	麻生台団地自治会(再掲)、下麻生自治会(再掲)、真福寺町内会(再掲)	柿生アルナ園 (1丁目) 虹の里 (下麻生、2・3丁目)		
早野	早野町内会	虹の里		
片平 片平1～8丁目	片平町内会、小田急さつき台自治会、北イトーピア自治会、さつき台自治会、ブラウディア五月台管理組合☆	片平		
栗木 栗木1～3丁目	栗木町内会	栗木台		
栗木台1～5丁目	栗木町内会(再掲)、栗木台自治会、栗木台ハイム自治会	栗木台		
栗平1・2丁目	栗平白鳥自治会、栗木町内会(再掲)、片平町内会(再掲)、栗木台自治会(再掲)	片平(1丁目) 栗木台 (2丁目)		
黒川	黒川町内会	栗木台	柿生 第三地区	
五力田 五力田1～3丁目	五力田町内会、小田急さつき台自治会(再掲)、さつき台自治会(再掲)、パストラルハイム五月台管理組合☆、ブラウディア五月台Ⅱ自治会☆	片平		
白鳥1～4丁目	栗平白鳥自治会(再掲)、片平町内会(再掲)、五力田町内会(再掲)	片平		
古沢	古沢町内会、コーポラティブハウス麻生管理組合☆	片平		
万福寺 万福寺1～6丁目	万福寺町内会、緑ヶ丘自治会、新万福寺町内会	高石		
南黒川	黒川町内会(再掲)	栗木台		
はるひ野1～5丁目	はるひ野町内会、リーデンススクエアはるひ野管理組合☆	栗木台		

☆：麻生区町会連合会に属していない町会・自治会(令和5(2023)年4月1日現在)