

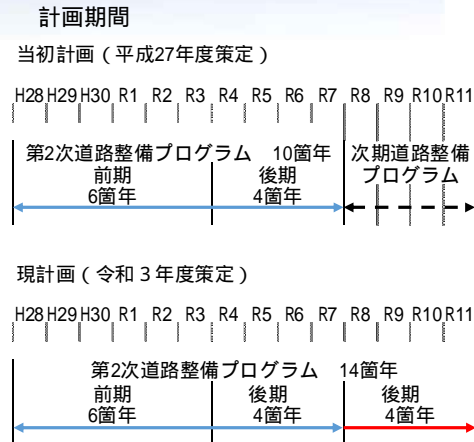
# 第2次川崎市道路整備プログラム後期 の取組

## 1. 道路整備プログラムの目的と進行管理

本市の幹線道路の整備は、効率的・効果的な道路整備を推進していくため、平成28年度から令和3年度までの6年間を前期、令和4年度から令和7年度までの4年間を後期として10年間を計画期間とした「第2次川崎市道路整備プログラム」に基づき、客観的な指標などを用いて整備効果の高い箇所を選定することにより、整備箇所の重点化を図りながら取組を進めてきました。

こうした中、前期（令和3年度まで）に完成目標としていた10工区のうち5工区が未完成となったことから、より一層の事業の重点化を図るため、令和7年度までの計画期間を4年延伸し、新規事業着手を予定していた5工区を令和8年度以降に先送りすることなどを定めた「第2次川崎市道路整備プログラム 後期の取組【R4～R11】」を令和4年2月にとりまとめ、令和4年度から令和7年度までを後期、令和8年度から令和11年度までを後期と定め、取組を進めています。

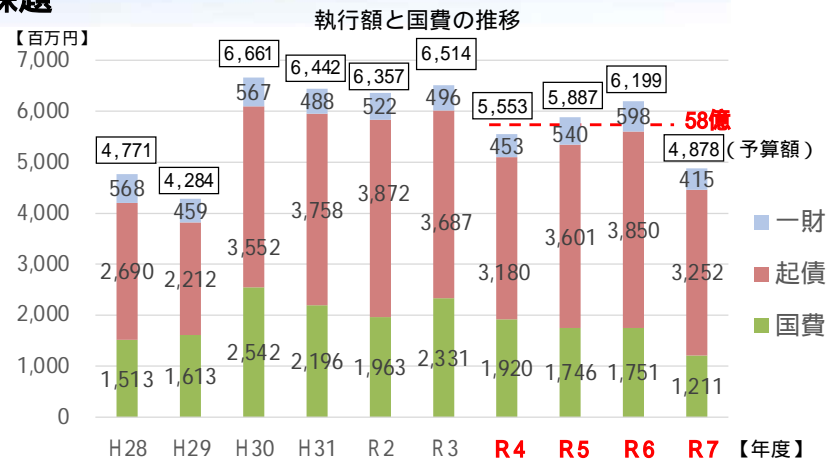
本プログラムは、川崎市総合計画の実施計画との連携を図るため、PDCAサイクルにより、後期が終了する令和7年度に、本プログラムに位置づけている39工区の進捗状況、取組の効果及び課題の整理を行い、次期川崎市総合計画との整合を図りながら、後期の取組について、とりまとめます。



## 2. 後期（令和4年度～令和7年度）の進捗と課題

### (1) 事業費（執行額）の推移

後期（R4～R6）の執行額は、平均約58億円で推移しています。事業費は、計画策定時の平成27年度と令和6年度の市内（7区平均）における地価を比較すると、住宅地で約15%、商業地で約46%、労務費においては約31%上昇するなど、財政負担が増加していることから、可能な限り国費等を活用し、事業を行っています。



### (2) 後期の進捗状況

ア 土地収用制度等活用路線（9工区）の進捗状況

道路整備プログラムの土地収用制度等活用路線に位置づけた9工区の内、後期（R4～R7）を完成目標とした6工区において、荻宿小田中線（期）、宮内新横浜線（子母口）、野川柿生線（王禅寺）、世田谷町田線（片平）の4工区が完成しました。

一方で、国道409号（市ノ坪）、丸子中山茅ヶ崎線（小杉御殿）の2工区については、地権者との用地交渉等が難航し、後期での完成が難しい状況です。

国道409号（市ノ坪）は、土地収用制度を活用し、令和7年度に土地の明渡が完了しました。

丸子中山茅ヶ崎線（小杉御殿）においては、1つ1つの課題の解決を図りながら任意交渉を進めていましたが、収用採択申請を行い、用地取得準備を進めています。

イ 整備推進路線（30工区）の進捗状況

後期を完成目標とした5工区の内、東京丸子横浜線（市ノ坪）、世田谷町田線（上麻生 期）の2工区が令和7年度に完成しました。（3, 24）

一方、宮内新横浜線（等々力大橋）は、工事施工方法の変更や東京都側の用地取得状況による工事工程の再設定により、令和5年度に工期を令和12年度末まで延伸しています。（11）東京都施行横浜生田線（水沢）は、早期の工事着手に向けて、横浜市との調整を進めています。（18）

尻手黒川線（期）は、施工方法の見直し等により、令和7年度の完成が遅れています。（23）

以上、3工区の完成が難しい状況です。

区別	No.	路線名	工区名	用地取得率		現計画完成目標年度	
				平成28年3月末	令和7年3月末		
川崎	1	(都)川崎駅扇町線	扇町跨線橋	-	-	(R8～R11着手)	
幸	2	(県)川崎町田	末吉橋	-	100%	R8～R11	
中原	3	(都)東京丸子横浜線	市ノ坪	99%	100%	R4～R7	
	4	(都)荻宿小田中線	期	H28年度 完成			
	5	(国)国道409号	小杉	39%	75%	R8～R11	
	6	(国)国道409号	小杉御殿町 期	31%	39%	R8～R11	
	7	(国)国道409号	小杉御殿町 期	27%	74%	継続	
	8	(国)国道409号	宮内	-	-	(R8～R11着手)	
	9	(国)国道409号	下野毛	-	-	(R8～R11着手)	
	10	(都)宮内新横浜線	宮内	36%	60%	継続	
	11	(市)宮内新横浜線	等々力大橋	-	-	R4～R7	
	高津	12	溝口駅南口駅前広場		H28年度 完成		
		13	(都)野川柿生線	久本	25%	48%	R8～R11
14		(都)丸子中山茅ヶ崎線	蟻山坂	R3年度 完成			
15		(都)溝ノ口線		0%	3%	継続	
16		(国)国道409号	北見方	4%	26%	継続	
17		(主)丸子中山茅ヶ崎	野川(高津)	-	0%	R8～R11	
宮前	18	(市)横浜生田線	水沢	72%	100%	R4～R7	
多摩	19	(都)世田谷町田線	登戸	100%	100%	R8～R11	
	20	(都)登戸2号線	多摩沿線	R3年度 完成			
	21	(都)世田谷町田線	生田	-	-	(R8～R11着手)	
麻生	22	(都)柿生町田線	柿生駅南口	57%	76%	R8～R11	
	23	(都)尻手黒川線	期	90%	99%	R4～R7	
	24	(都)世田谷町田線	上麻生 期	95%	100%	R4～R7	
	25	(都)世田谷町田線	上麻生 期	-	31%	継続	
	26	(都)菅早野線	下麻生	70%	99%	R8～R11	
	27	(主)横浜上麻生	柿生陸橋	52%	96%	継続	
	28	(主)横浜上麻生	下麻生	64%	79%	継続	
	29	(主)町田調布	黒川	-	-	R8～R11	
	30	(主)町田調布	市境	-	-	(R8～R11着手)	

凡例

(国) : 国道	
(都) : 都市計画道路	■ R7完成
(主) : 主要地方道	■ R7完成困難
(県) : 県道	
(市) : 市道	

現計画	後期の進捗状況	路線名	工区名	用地取得率		工事状況
				平成28年3月末	令和7年3月末	
前期完成済み(1工区)		(主)川崎府中	枅形・生田	98%	100%	令和3年度完成
後期 完成目標 (6工区)	後期 完成済み(3工区)	(都)荻宿小田中線	期	94%	99%	令和6年度完成
		(都)宮内新横浜線	子母口	63%	100%	令和5年度完成
		(都)野川柿生線	王禅寺	83%	100%	令和6年度完成
	後期 完成(1工区)	(都)世田谷町田線	片平	96%	100%	令和7年度完成
	後期 継続(2工区)	(国)国道409号	市ノ坪	89%	100%	後期 事業継続
現計画で後期 完成目標 (2工区)		(都)丸子中山茅ヶ崎線	小杉御殿	85%	91%	後期 事業継続
		(市)宮前6号線	野川	63%	94%	後期 事業継続
		(主)横浜生田	東三田	79%	79%	後期 事業継続

ウ 後期 の進捗状況のまとめ

進捗状況

後期 を完成目標としていた11工区のうち、世田谷町田線（片平）など6工区が完成しました。

一方、国道409号（市ノ坪）など5工区が用地交渉の難航等により未完成となり、後期から後期へ継続となりました。

取組の効果

6工区の完成などにより、移動性や安全性の向上などを図りました。

整備完成事例 宮内新横浜線（子母口）



進捗状況まとめ	路線名	工区名
後期 完成 (6工区)	(都) 荻宿小田中線	期
	(都) 宮内新横浜線	子母口
	(都) 世田谷町田線	片平
	(都) 野川柿生線	王禅寺
	(都) 東京丸子横浜線	市ノ坪
	(都) 世田谷町田線	上麻生 期
後期 継続 (5工区)	(国) 国道409号	市ノ坪
	(都) 丸子中山茅ヶ崎線	小杉御殿
	(市) 宮内新横浜線	等々力大橋
	(市) 横浜生田線	水沢
	(都) 尻手黒川線	期

(3) 課題

- 土地収用制度等活用路線については、多くの工区で、関係地権者から生活再建のための移転先の確保や補償額などの合意形成を得られないことなどにより、用地交渉の長期化が生じていましたが、粘り強い交渉の継続や土地収用制度等の活用により、用地取得の進捗が図られ、後期において新たに4工区の整備が完了しました。一方で、2工区において後期の完成が困難であることから、引き続き、土地収用制度等を積極的に活用していく必要があります。
- 整備推進路線については、用地交渉の長期化や施工方法の見直しなどにより、後期を完成目標としている3工区に遅れが生じていることから、後期では現計画より多くの事業箇所に取り組むこととなるため、効率的・効果的に道路整備を進める必要があります。
- 令和3年7月に国が、平常時・災害時及び物流の観点で踏まえ、広域道路ネットワークを構築するため、「新広域道路交通計画」を策定しました。同計画において、主要な都市間を連絡する重要な路線である「一般広域道路」として国道409号、世田谷町田線、尻手黒川線が位置づけられたことから、対象の3路線について、整備を推進していく必要があります。

3. 後期（令和8年度～令和11年度）の取組

(1) 事業推進に向けて

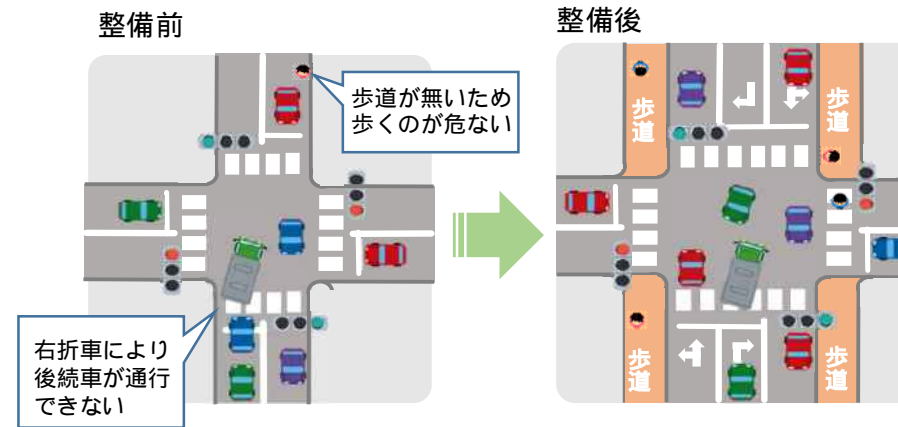
- 土地収用制度等活用路線については、引き続き、土地収用制度等を積極的に活用するため、任意交渉からの移行の見極め等を適切に行いながら事業を進めます。
- 本プログラムに基づく道路整備では、財政負担の増加に対応するため、新規工区を含めた事業スケジュールを調整し、事業中の工区へ予算を集中的に投資するなど、より一層の重点化を図るとともに、事業効果を早期に発現させるため、主要交差点等の先行整備を行うなど、効率的・効果的に進めます。
- 「新広域道路交通計画」において、「一般広域道路」として位置づけられた3路線のうち、国道409号、尻手黒川線については、概ね事業化されていることから、本プログラムに位置づけのある工区の整備を着実に推進するとともに、世田谷町田線については、後期での生田工区の着手に加え、生田大橋付近から百合丘駅付近の未着手区間が、隣接する小田急線の複々線化計画と連携を図る必要があることから、本プログラムに位置づけのない区間の課題整理及び整備方針について検討します。
- 上記の他、道路整備は用地取得など長期間を要することから、限られた財源で最大の効果を早期に発現させるため、これまでに培ったノウハウを活用して、局所的・即効的な対策である交差点等の渋滞対策との連携を強化し、取組を推進します。

(2) 後期 の基本的な考え方

後期 の進捗状況や課題等を踏まえ、後期 の基本的な考え方を次のとおり整理しました。

- 後期 を完成目標としていた5工区が後期に継続となることや、関連事業である連続立体交差事業の推進などにより、一層の重点化を図る必要があるため、新規工区の着手時期を含めた事業スケジュールの調整により、事業中の工区へ予算を集中的に投資するとともに、土地収用制度等を積極的に活用し、早期完成を目指します
- 事業効果の早期発現のため、主要交差点などの先行整備を目指します

先行整備イメージ



【先行整備事例】



国道409号（小杉御殿町交差点）右左折レーンの新設

(3) 後期 の取組

ア 事業の遅延が見込まれる路線への対応

後期 については、後期 の進捗状況や後期 の基本的な考え方に基づき、新規工区の着手時期を見極めながら、事業中の工区へ予算を集中投資するなどにより重点化を図ります。

また、財政の収支見通しにより実効性を踏まえた計画とした結果、後期 完成目標の11工区と後期から後期へ継続となった5工区を合わせた16工区のうち7工区が完成、9工区が未完成の見込みとなります。

なお、用地の取得状況等により、土地収用制度等の積極的な活用を図り、早期完成を目指します。

進捗状況等	後期 の取組	区別	路線名	工区名
後期 から 後期 に継続 (5工区)	後期 完成 見込み(2工区)	宮前	(市) 横浜生田線	水沢
		麻生	(都) 尻手黒川線	期
	後期 未完成 見込み(3工区)	中原	(国) 国道409号	市ノ坪
後期 完成目標 (11工区)	後期 完成 見込み(5工区)		(都) 丸子中山茅ヶ崎線	小杉御殿
			(市) 宮内新横浜線	等々力大橋
		宮前	(市) 宮前6号線	野川
		幸	(県) 川崎町田	末吉橋
		多摩	(都) 世田谷町田線	登戸
	後期 未完成 見込み(6工区)	麻生	(都) 柿生町田線	柿生駅南口
			(都) 菅早野線	下麻生
		多摩	(主) 横浜生田	東三田
		中原	(国) 国道409号	小杉
			(国) 国道409号	小杉御殿町 期
		高津	(都) 野川柿生線	久本
麻生	(主) 丸子中山茅ヶ崎	野川(高津)		
	(主) 町田調布	黒川		

イ 着手路線の取扱い

後期 から後期 へ5工区が継続となることに加え、9工区が令和11年度までに未完成の見込みとなることから、本プログラム全体の進捗状況などを踏まえて、着手を目指します。

後期 の取組	区別	路線名	工区名
着手	川崎	(都)川崎駅扇町線 〔(県)扇町川崎停車場〕	扇町跨線橋
着手	中原	(国)国道409号	宮内
着手		(国)国道409号	下野毛
着手	多摩	(都)世田谷町田線	生田
着手	麻生	(主)町田調布	市境

ウ 調整路線の取扱い

苅宿小田中線(期)及び丸子中山茅ヶ崎線(野川・宮前)は、隣接区間の整備状況などを踏まえ、着手時期について検討する「調整路線」に位置づけています。

苅宿小田中線(期)については、期が平成28年度に完成し、期が令和6年に完成しました。しかしながら、後期 から後期 へ継続となった5工区の遅れなどにより、現在整備を進めている路線全体の整備状況を踏まえ、まずは、後期 の着手を予定している5工区の着手を目指すことから、引き続き調整路線とします。

また、丸子中山茅ヶ崎線(野川・宮前)においては、近接する丸子中山茅ヶ崎線(野川・高津)が整備中であることから、同様に調整路線とします。

後期 の取組	No	区別	路線名	工区名
調整路線	ア	中原	苅宿小田中線	期
調整路線	イ	宮前	丸子中山茅ヶ崎線	野川(宮前)

エ 関連事業等

関連事業等の進捗状況及び今後の取組についてとりまとめました。

No	区別	路線名	備考	計画 (R4~R7)	後期 進捗 (R4~R7)	後期 取組 (R8~R11)
【連続立体交差事業ほか関連事業】						
a	川崎	京浜急行大師線	小島新田駅～東門前駅	完成	完成	
b			東門前駅～川崎大師駅(鈴木町すり付け)			
c	幸・中原	JR南武線	矢向駅～武蔵小杉駅	着手	着手	
d	幸	(都)塚越南加瀬線	JR南武線連続立体交差事業 関連道路整備事業	着手	着手	
e		(都)大田神奈川線		着手	着手	
f	幸・中原	(都)矢向鹿島田線		着手	着手	
x		南武線沿道1号線～6号線		着手	着手	
y	中原	区画街路13号線・14号線		着手	着手	
【首都圏の機能強化に関する広域的事業関係】						
g	川崎	多摩側スカイブリッジ	全線	R3完成		
h		川崎縦貫道路(期)	大師JCT～国道15号			
i		川崎臨港道路東扇島水江町線	東扇島～水江町	完成		
j		国道357号	羽田空港～浮島			
k		国道409号	殿町～国道15号			
l		(都)浮島町線	国道357号整備事業	着手	着手	
m		(都)大師駅前線	国道409号整備事業			
n		高速湾岸線	首都高扇島出入口(仮称)			着手・完成 1
o		国道357号	扇島(一部区間)			2
		(市)扇島1号線他	扇島 臨海部大規模土地利用推進事業			着手・完成
【その他の事業関係】						
p	川崎	(都)富士見鶴見駅線	防災市街地整備促進事業等	事業化検討	事業化検討	一部暫定整備
q	多摩	(都)登戸1号線	登戸土地区画整理事業	完成	R6完成	
r		(都)登戸2号線		完成	R5完成	
s		(都)登戸3号線		R3完成		
t		(都)登戸野川線		完成	R6完成	
u		(都)登戸駅線		完成	R6完成	
v	宮前	(都)久末鷺沼線	鷺沼駅前地区第一種市街地再開発事業		着手	
w		(都)鷺沼線			着手	

1 令和8年度の事業化に向けて手続中  
2 国と一部区間の早期整備に向けた協議中

(4) 成果指標について

成果指標については、(3)後期 の取組に基づき、令和12年度以降に9工区が事業継続になることを踏まえ、令和11年度の目標値を見直します。

評価の視点	成果指標	計画策定時	令和11年度 目標値(当初)	現在値	令和11年度 目標値(見直し)
1 活力	-1 混雑時平均走行速度 (混雑時の走行性向上)	16.9km/h H22年度全国道路・街路 交通情勢調査	17.8km/h	14.9km/h R3年度全国道路・街路 交通情勢調査	17.6km/h
	-2 都市計画道路進捗率 (ネットワークの強化)	68% H26年度末	71%	68% R6年度末 (完成延長:210.9km)	70% (完成見込延長:215.6km)
	-3 拠点地区内の幹線道路整備率 (拠点周辺の利便性向上)	川崎駅 100% 小杉駅 66% 溝口駅 71% 登戸駅 58% 新百合ヶ丘駅 86% H26年度末	川崎駅 100% 小杉駅 93% 溝口駅 81% 登戸駅 100% 新百合ヶ丘駅 95% H26年度末	川崎駅 100% 新川崎・鹿島田駅 46% 小杉駅 71% 溝口駅 71% 鷺沼・宮前平駅 94% 登戸駅 89% 新百合ヶ丘駅 86% R6年度末	川崎駅 100% 新川崎・鹿島田駅 46% 小杉駅 74% 溝口駅 71% 鷺沼・宮前平駅 94% 登戸駅 98% 新百合ヶ丘駅 95% R6年度末
	-4 駅前広場の整備箇所数 (駅利用の利便性向上)	12広場 /17広場 H26年度末	16広場 /17広場	13広場 /17広場 R6年度末	15広場 /17広場
	-5 交通結節点への都市計画道路 進捗率 (広域拠点の機能強化)	川崎駅 87% 小杉駅 86% 新百合ヶ丘駅 71% H26年度末	川崎駅 89% 小杉駅 89% 新百合ヶ丘駅 78% H26年度末	川崎駅 87% 小杉駅 86% 新百合ヶ丘駅 71% R6年度末	川崎駅 89% 小杉駅 89% 新百合ヶ丘駅 78% R6年度末
2 安全安心	-1 事故件数 (安全性の向上)	1,208件 H22～25年の平均	約1,150件 (5%削減)	1,280件 令和5年度	約1,150件
	-2 緊急輸送路の整備率 (災害時の対応力強化)	84% H26年度末	88%	84% R6年度末	86%
	-3 災害拠点病院アクセス路線の 整備率 (救命救急活動の支援強化)	70% H26年度末	79%	75% R6年度末	76%
	-4 無電柱化延長 (都市の防災性強化)	48km H26年度末	事業着手の段階で関係 機関と調整を図り決定 するため、未設定	62km R6年度末	事業着手の段階で関係 機関と調整を図り決定 するため、未設定
3 環境魅力	-1 低騒音舗装の整備延長 (沿道環境の改善)	97km (36%) H26年度末	116km (44%)	102km (38%) R6年度末	113km (42%)
	-2 道路緑化延長 (都市緑化の推進)	102km (56%) H26年度末	109km (59%)	103km (56%) R6年度末	105km (58%)
	-3 拠点駅周辺のバス路線の整備 率 (公共交通の利便性向上)	79% H26年度末	89%	80% R6年度末	82%

変更整備計画（平成28年度～令和11年度）

道路整備一覧表（プログラム対象路線）

土地収用制度等活用路線

No	区別	路線名	工区名	前期進捗 (H28～R3)	後期 (R4～R7)		後期 (R8～R11)	
					現計画	進捗	現計画	取組
	中原	(国)国道409号	市ノ坪		完成			
		(都)丸子中山茅ヶ崎線	小杉御殿		完成			
		(都)荻宿小田中線	期		完成	R6完成		
	高津	(都)宮内新横浜線	子母口		完成	R5完成		
	宮前	(市)宮前6号線	野川				完成	完成
	多摩	(主)川崎府中	枅形・生田	R3完成				
		(主)横浜生田	東三田				完成	
	麻生	(都)世田谷町田線	片平		完成	R7完成		
		(都)野川柿生線	王禅寺		完成	R6完成		

整備推進路線

：継続

No	区別	路線名	工区名	前期進捗 (H28～R3)	後期 (R4～R7)		後期 (R8～R11)	
					現計画	進捗	現計画	取組
1	川崎	(都)川崎駅扇町線	扇町跨線橋		先送り	先送り	着手	着手
2	幸	(県)川崎町田	末吉橋	着手			完成	完成
3	中原	(都)東京丸子横浜線	市ノ坪		完成	R7完成		
4		(都)荻宿小田中線	期	H28完成				
5		(国)国道409号	小杉				完成	
6		(国)国道409号	小杉御殿町	期			完成	
7		(国)国道409号	小杉御殿町	期				
8		(国)国道409号	宮内		先送り	先送り	着手	着手
9	(国)国道409号	下野毛		先送り	先送り	着手	着手	
10	宮前	(都)宮内新横浜線	宮内					
11		(市)宮内新横浜線	等々力大橋		完成			
12	高津	溝口駅南口駅前広場		H28完成				
13		(都)野川柿生線	久本				完成	
14		(都)丸子中山茅ヶ崎線	蟻山坂	R3完成				
15		(都)溝ノ口線						
16		(国)国道409号	北見方					
17		(主)丸子中山茅ヶ崎	野川(高津)		着手			完成

【凡例】

【道路整備事業】  
 土地収用制度等活用路線  
 整備推進路線  
 調整路線  
 整備済路線  
 区境

【関連事業】  
 連続立体交差事業  
 広域的道路事業  
 その他事業関連

【進捗】  
 完成  
 事業中  
 調整中

【拠点】  
 広域拠点  
 地域生活拠点  
 臨空・臨海都市拠点

No	区別	路線名	工区名	前期進捗 (H28～R3)	後期 (R4～R7)		後期 (R8～R11)	
					現計画	進捗	現計画	取組
18	宮前	(市)横浜生田線	水沢	着手	完成			完成
19	多摩	(都)世田谷町田線	登戸					完成
20		(都)登戸2号線	多摩沿線	R3完成				
21		(都)世田谷町田線	生田		先送り	先送り	着手	着手
22	麻生	(都)柿生町田線	柿生駅南口					完成
23		(都)尻手黒川線	期		完成			完成
24		(都)世田谷町田線	上麻生	期		完成	R7完成	
25		(都)世田谷町田線	上麻生	期				
26		(都)菅早野線	下麻生					完成
27		(主)横浜上麻生	柿生陸橋					完成
28	(主)横浜上麻生	下麻生						
29	(主)町田調布	黒川					完成	
30	(主)町田調布	市境		先送り	先送り	着手	着手	

調整路線

No	区別	路線名	工区名
ア	中原	荻宿小田中線	期
イ	宮前	丸子中山茅ヶ崎線	野川(宮前)

路線名は事業種別を表します。  
 (都)〇〇線は「街路事業」、  
 (国)(主)(県)(市) 〇〇線は「道路事業」  
 に該当します。

上記の整備計画は、社会経済環境  
 や事業の進捗状況等により、変更と  
 なる可能性があります。

工法の検討結果により  
 完成時期の見直し検討

